

MAYENNE



BOUCLES DE LA MAYENNE

›27‹

LE GENEST-ST-ISLE
AMBRIÈRES-LES-VALLÉES

›28‹

VAIGES - ÉVRON

›29‹

RENAULT ST-BERTHEVIN
CRAON

›30‹

MÉRAL - LAVAL

27 AU 30 MAI

2 0 2 1

46^{ÈME}
ÉDITION

UCI  PRO
SÉRIES

WWW.BOUCLÉSDELAMAYENNE.FR



LAVAJ





Pierrick GUESNÉ
Président des Boucles
de la Mayenne

Vous avez entre les mains un dossier technique qui rassemble toutes les informations utiles au bon déroulement de l'épreuve. Faites-en bon usage, il vous permettra ainsi de vivre la course dans des conditions optimales de sécurité, un enjeu prioritaire. Chaque année, nous mettons tout en œuvre pour améliorer l'organisation, l'accueil du public, le village-départ, la caravane publicitaire, la sécurité des coureurs, la qualité du parcours et des équipes sélectionnées.

Cette année, plusieurs nouveautés vont voir le jour. La première concerne le remplacement de notre traditionnel prologue dans les rues de Laval par une étape en ligne. Ces 180 km supplémentaires nous permettront de découvrir encore mieux notre département. Seconde nouveauté, l'arrivée finale à Laval. Depuis 2019, nous proposons un circuit final et une arrivée spectaculaire au cœur du quartier historique de la ville. La présence d'un festival de musique nous a contraints à migrer autour du centre-ville, sur le boulevard périphérique. L'arrivée, large et en très légère montée, fut celle du Tour de France 1999...

Cette année, nous étrennerons l'intégration de notre épreuve au circuit Pro Séries, faisant de notre épreuve la 4^{ème} plus importante course par étapes du calendrier français. Nous pouvons être fiers du chemin parcouru depuis notre passage dans le giron professionnel en 2003. Une réussite que je partage aujourd'hui avec tous les bénévoles qui œuvrent un an durant, et les 300 qui nous rejoignent durant la compétition, avec nos fidèles partenaires privés et publics heureux d'associer leur image à notre grande fête du vélo, avec nos villes et villages étapes. Que les services de la Préfecture, les forces de police et de gendarmerie qui sécurisent notre course, et toutes les communes traversées soient également associés à ce succès.

« 4^{ème} plus importante
course par étapes
du calendrier français »



LES MAILLOTS / SOMMAIRE

LEADERS



Classement général



Classement par points



Classement des jeunes



Classement meilleur grimpeur

VILLES D'ARRIVÉE



1^{ÈRE} ÉTAPE
AMBRIÈRES-LES-VALLÉES

LE GENEST-ST-ISLE

2^È ÉTAPE
VAIGES

ÉVRON



3^È ÉTAPE
RENAULT ST-BERTHEVIN

CRAON

4^È ÉTAPE
MÉRAL

LAVAL



SOMMAIRE

P. 03	Les maillots / Sommaire
P. 04	Règlement UCI
P. 06	Règlement des Boucles
P. 07	Palmarès
P. 08	Judi 27 mai 2021
P. 14	Vendredi 28 mai 2021
P. 19	Samedi 29 mai 2021
P. 24	Dimanche 30 mai 2021
P. 30	Les équipes des Boucles de la Mayenne 2021
P. 31	Organisation de l'épreuve
P. 32-33	Renault - Voitures officielles des Boucles de la Mayenne 2021
P. 33	Contacts - Boucles de la Mayenne
P. 34	Motards sécurités et divers
P. 35	Hébergement des équipes

PICTOGRAMMES

- | | |
|----------------------------|-------------------------------|
| Départ fictif | Tracé de la course |
| Départ réel | Tracé du circuit |
| Arrivée | Sens de la course |
| Sprint bonifications | Podium protocolaire |
| Class. meilleur grimpeur | Parking caravane publicitaire |
| Ravitaillement | Parking équipes |
| Circuit final | Point de Passage Obligatoire |
| Tracé neutralisé | Salle de presse |
| Arrivée sur les sites | Véhicules autorisés |
| Déviation véhicules | Déviation véhicules invités |
| Parking presse | Parking véhicules Renault |
| Parking motos sécurité | Parking Crédit Mutuel |
| Parking véhicules matériel | Régie la chaîne L'Équipe |
| Grand écran | Parking véhicules Shimano |
| Parking Gendarmerie | |

ARTICLE 10. Bonifications - Reports

Des bonifications en temps (reportées uniquement au classement général individuel) sont attribuées dans toutes les étapes disputées en ligne (art. 2.6.019) :

Elles concernent les sprints bonifications et l'arrivée. L'attribution de ces bonifications est la suivante :

1°) À chaque sprint bonification, il est attribué respectivement 3", 2" et 1" aux 3 premiers coureurs classés.

2°) À l'arrivée des 4 étapes disputées en ligne, il est attribué respectivement 10", 6" et 4" aux 3 premiers coureurs classés.

ARTICLE 11. Contrôle Antidopage

Le règlement antidopage de l'UCI s'applique intégralement à la présente épreuve. En outre, la législation antidopage Française, s'applique conformément aux dispositions de la loi Française. Le contrôle antidopage a lieu pour chacune des étapes : jeudi, vendredi et samedi à la permanence et dimanche dans le camping-car RAPIDO (parking des coureurs).

ARTICLE 12. Liste des prix et primes

Le montant total des prix des Boucles de la Mayenne 2021 est de : 68 600 €. Voir tableau ci-dessous.

ARTICLE 13. Protocole

Conformément à l'article 1.2.112 du règlement UCI, les coureurs suivants doivent se présenter quotidiennement au protocole :

- Le vainqueur de l'étape :

Maillot bleu.

- Le leader du classement général individuel : Maillot jaune « La Mayenne ».

- Le leader du classement par point :

Maillot vert « Magasins U ».

- Le leader du classement de meilleur grimpeur : Maillot à pois « Crédit Mutuel ».

- Le leader du classement de meilleur jeune : Maillot blanc « Renault ».

- Le plus combatif de l'étape :

Trophée « Crédit Mutuel ».

- Le vainqueur du 1^{er} Sprint bonification « Rillettes Gorronnaises » : Chèque « Rillettes Gorronnaises ».

- Le vainqueur du 2^{ème} Sprint bonification « Duc de Mayenne » : Chèque « Duc de Mayenne ».

Ils se présenteront dans un délai de 5 minutes après leur arrivée sur le podium RENAULT.

Lors de l'arrivée finale à Laval, l'équipe (coureurs et le directeur sportif) lauréate du classement par équipe devra se présenter au protocole sur le podium RENAULT, 15 minutes après l'arrivée pour recevoir diverses récompenses.

ARTICLE 14. Pénalités

Le barème de pénalités de l'UCI est le seul applicable.

ARTICLE 15. Environnement

« Les Boucles de la Mayenne » mettent en place 3 ZONES PROPRES de collecte destinées à la récupération des déchets dont une à la suite de la zone de ravitaillement. Les coureurs seront invités à se débarrasser de leurs déchets pendant la traversée de ces zones, le ramassage et le nettoyage seront assurés par les bénévoles du « CRÉDIT MUTUEL ». Les coureurs et les suiveurs doivent adopter en toutes circonstances un comportement responsable vis-à-vis de l'environnement dans le respect des dispositions légales en vigueur.

ARTICLE 16. Droits à l'image

Afin de permettre la diffusion et la promotion des « Boucles de la Mayenne » la plus large possible, chaque groupe sportif, et en conséquence chacun des coureurs qui le composent, reconnaît que sa participation à l'épreuve autorise l'orga-

nisateur et ses ayants-droit ou ayants cause à reproduire et à représenter, sans rémunération d'aucune sorte, ses nom, voix, image, biographie et plus généralement sa prestation sportive dans le cadre des « Boucles de la Mayenne » de même que la/les marque(s) des équipementiers et sponsors, sous toute forme, surtout support existant ou à venir, en tout format, pour toute communication au public dans le monde entier, pour tout usage y compris à des fins publicitaires et/ou commerciales sans aucune limitation autre que celles visées ci-après, et pour toute la durée de la protection actuellement accordée à ces exploitations par les dispositions législatives ou réglementaires, les décisions judiciaires et/ou arbitrales de tout pays ainsi que les conventions internationales actuelles ou futures, y compris pour les prolongations éventuelles qui pourraient être apportées à cette durée. Cependant, l'organisateur, lorsqu'il autorisera un tiers à utiliser des images de l'épreuve à des fins publicitaires ou promotionnelles, n'autorisera pas ce tiers à utiliser le nom, la voix, l'image, la biographie ou la prestation sportive d'un coureur non plus que la marque de son sponsor ou équipementier en vue d'une association directe ou indirecte entre ce coureur, la marque de son sponsor ou équipementier et le produit, le service, la marque ou le nom commercial du dit tiers sans l'autorisation expresse du coureur, sponsor ou équipementier concerné. De même, à l'exception des livres, photos, B.D, sous toute forme d'édition, des vidéo cassettes, CD-ROM, DVD ou plus généralement de tous vidéogrammes ou vidéo disques, sur quelque support et format que ce soit dont le sujet porte en tout ou partie sur « Les Boucles de la Mayenne », des posters, affiches, carnets de route, carnets de signatures, cartes, programmes officiels relatifs aux « Boucles de la Mayenne », l'organisateur n'exploitera pas et n'autorisera pas l'exploitation de l'image individuelle d'un coureur dans le cadre de la commercialisation des produits dérivés dits de merchandising.

PLACE	CLASSEMENT 1 ^{ÈRE} ÉTAPE	CLASSEMENT 2 ^{ÈME} ÉTAPE	CLASSEMENT 3 ^{ÈME} ÉTAPE	CLASSEMENT 4 ^{ÈME} ÉTAPE	CLASSEMENT GÉNÉRAL MAILLOT JAUNE	CLASSEMENT PAR POINT MAILLOT VERT	CLASSEMENT GRIMPEUR MAILLOT À POIS	CLASSEMENT JEUNES MAILLOT BLANC	CLASSEMENT PAR ÉQUIPE
	9 090 € / 20	9 090 € / 20	9 090 € / 20	9 090 € / 20	18 180 € / 20	2 100 € / 5	2 100 € / 5	2 100 € / 5	4 600 € / 3
1	3 615 €	3 615 €	3 615 €	3 615 €	7 230 €	875 €	875 €	875 €	2 300 €
2	1 805 €	1 805 €	1 805 €	1 805 €	3 610 €	525 €	525 €	525 €	1 500 €
3	905 €	905 €	905 €	905 €	1 810 €	350 €	350 €	350 €	800 €
4	455 €	455 €	455 €	455 €	910 €	260 €	260 €	260 €	
5	365 €	365 €	365 €	365 €	730 €	90 €	90 €	90 €	
6	270 €	270 €	270 €	270 €	540 €	VAINQUEUR DU 1 ^{ER} SPRINT BONIFICATION		VAINQUEUR DU 2 ^{ÈME} SPRINT BONIFICATION	
7	270 €	270 €	270 €	270 €	540 €	1 120 €		1 120 €	
8	180 €	180 €	180 €	180 €	360 €	1 ^{ère} Étape	280 €	1 ^{ère} Étape	280 €
9	180 €	180 €	180 €	180 €	360 €	2 ^{ème} Étape	280 €	2 ^{ème} Étape	280 €
10	95 €	95 €	95 €	95 €	190 €	3 ^{ème} Étape	280 €	3 ^{ème} Étape	280 €
11	95 €	95 €	95 €	95 €	190 €	4 ^{ème} Étape	280 €	4 ^{ème} Étape	280 €
12	95 €	95 €	95 €	95 €	190 €	COMBATIVITÉ / JOUR		COMBATIVITÉ / JOUR	
13	95 €	95 €	95 €	95 €	190 €	690 €		690 €	
14	95 €	95 €	95 €	95 €	190 €	1 ^{ère} Étape	230 €	3 ^{ème} Étape	230 €
15	95 €	95 €	95 €	95 €	190 €	2 ^{ème} Étape	230 €	4 ^{ème} Étape	230 €
16	95 €	95 €	95 €	95 €	190 €	TOTAL DES PRIX 68 600 €			
17	95 €	95 €	95 €	95 €	190 €				
18	95 €	95 €	95 €	95 €	190 €				
19	95 €	95 €	95 €	95 €	190 €				
20	95 €	95 €	95 €	95 €	190 €				

LE RÈGLEMENT DES BOUCLES 2021

EPREUVE « UCI » PRO-SERIES

LES ÉTAPES : 713 km

1^{er} JOUR (Jeudi) : ÉTAPE EN LIGNE 175 Km
2^{ème} JOUR (Vendredi) : ÉTAPE EN LIGNE 173 Km
3^{ème} JOUR (Samedi) : ÉTAPE EN LIGNE 182 Km
4^{ème} JOUR (Dimanche) : ÉTAPE EN LIGNE 181 Km

CLASSEMENT GÉNÉRAL

MAILLOT JAUNE :
CONSEIL DÉPARTEMENTAL
 Suivant règlement U.C.I

LES BONIFICATIONS

1 ^{ère} étape 175 Km	km 53,3	km 102,9	3" 2" 1"
2 ^{ème} étape 173 Km	km 54,6	km 130,9	3" 2" 1"
3 ^{ème} étape 182 Km	km 54,1	km 147,3	3" 2" 1"
4 ^{ème} étape 181 Km	km 55,3	km 159,6	3" 2" 1"
ARRIVÉE DES 4 ÉTAPES			10" 6" 4"

CLASSEMENT PAR ÉQUIPE

TROPHÉES : CONSEIL RÉGIONAL
 Suivant règlement U.C.I et F.F.C

CLASSEMENT AUX POINTS

MAILLOT VERT : MAGASINS « U »

Suivant règlement U.C.I et F.F.C

Barème classement par points :

- Les 4 étapes en ligne : aux 15 premiers

25 - 20 - 16 - 14 - 12 - 10 - 9 - 8 - 7 - 6 - 5 - 4 - 3 - 2 - 1

Les Sprints intermédiaires sur les étapes en ligne, attribution des points aux 4 premiers coureurs :

1 ^{ère} étape : 175 Km	km 53,3	km 102,9	6-4-2-1
2 ^{ème} étape : 173 Km	km 54,6	km 130,9	6-4-2-1
3 ^{ème} étape : 182 Km	km 54,1	km 147,3	6-4-2-1
4 ^{ème} étape : 181 Km	km 55,3	km 159,6	6-4-2-1

CLASSEMENT MEILLEUR GRIMPEUR

MAILLOT À POIS : CRÉDIT MUTUEL

Suivant règlement U.C.I et F.F.C.

Attribution des points comptant pour ce classement

Grimpeurs des côtes 2^{èmes} catégorie aux 4 premiers

6 Pts	4 Pts	2 Pts	1 Pt
-------	-------	-------	------

Grimpeurs des Monts 1^{ère} catégorie aux 5 premiers

8 Pts	6 Pts	4 Pts	2 Pts	1 Pt
-------	-------	-------	-------	------

CLASSEMENT MEILLEUR JEUNE

MAILLOT BLANC : RENAULT

Suivant règlement U.C.I et F.F.C.

Ce classement est réservé aux jeunes coureurs.

L'âge sera déterminé par le comité de jury et annoncé à la réunion des directeurs sportifs classement général individuel en temps.

OBLIGATION DU COUREUR

TOUT COUREUR CONFIRMÉ LEADER DANS UN DES CLASSEMENTS ANNEXES DEVRA SE RENDRE DANS LES 5 MN IMPÉRATIVEMENT AU PODIUM RENAULT POUR LA REMISE DES MAILLOTS. LE DERNIER JOUR SE RENDRONT ÉGALEMENT LE 2^{ème} et le 3^{ème} du CLASSEMENT GÉNÉRAL L'ÉQUIPE LAURÉATE DU CLASSEMENT PAR ÉQUIPE DANS UN DÉLAI MAXI DE 15 MN APRÈS L'ARRIVÉE

LES COUREURS DEVRONT RESPECTER LES ZONES PROPRES SITUÉES SUR LES 4 ÉTAPES
 NOUS LES REMERCIONS À L'AVANCE

À CHAQUE DÉPART D'ÉTAPE, LES COUREURS PORTANT UN MAILLOT DE LEADER DEVRONT SE GROUPEUR SUR LA PREMIÈRE LIGNE.

UN MAILLOT BLEU SERA REMIS À CHAQUE VAINQUEUR D'ÉTAPE.
 Il ne sera pas porté en course



PALMARÈS DES 45 ÉDITIONS



Vainqueur de la 1^{ère} étape Changé 2019



Vainqueur de la 2^{ème} étape Lassy-les-Châteaux



Vainqueur de la 3^{ème} étape Laval



Vainqueur des Boucles de la Mayenne 2019

PALMARÈS

1975	A. MESLET	Professionnel
1976	P. TESTIER	
1977	P. GUAY	
1978	M. GOMEZ	Professionnel
1979	M. MADIOT	Professionnel
1980	S. COQUELIN	
1981	R. TREMBLAY	
1982	S. COQUELIN	
1983	H. GRAIGNIC	Professionnel
1984	S. COQUELIN	
1985	H. KRASNIAK	
1986	G. LERAY	
1987	P. DALIBARD	Professionnel
1988	L. BEZAULT	Professionnel
1989	P. DALIBARD	Professionnel
1990	J.C. ROBIN	Professionnel
1991	P. BASSET	
1992	P. HERVE	Professionnel
1993	D. DERIQUE	Professionnel
1994	G. BIGOT	
1995	S. CONAN	Professionnel
1996	D. DELRIEU	Professionnel
1997	C. THEBAULT	Professionnel
1998	M. LOCATELLI	Professionnel
1999	S. PETILLEAU	Professionnel
2000	S. PETILLEAU	Professionnel
2001	A. CHAUVEAU	
2002	F. BICHOT	Professionnel

LES BOUCLES PASSENT - CLASSE 2

2003	S. GUTTINGER	Suisse
2004	S. DURET	France
2005	A. KUSCHYNSKI	Biélorussie
2006	K. FUKUSHIMA	Japon
2007	N. VOGONDY	France
2008	F. BICHOT	France
2009	J. TOMBAK	Estonie
2010	J. GALLAND	France
2011	J. CASPER	France
2012	L. PICHON	France
2013	D. VEILLEUX	Canada

LES BOUCLES PASSENT - CLASSE 1

2014	S. ROSSETTO	France
2015	A. TURGIS	France
2016	B. COQUARD	France
2017	M. VAN DER POEL	Hollande
2018	M. VAN DER POEL	Hollande
2019	T. FERASSE	France

LES BOUCLES PASSENT - PRO-SERIES

2020	Épreuve annulée (Covid)	
2021	?	
2022		
2023		

1^{ÈRE} ÉTAPE EN LIGNE 175 KMS

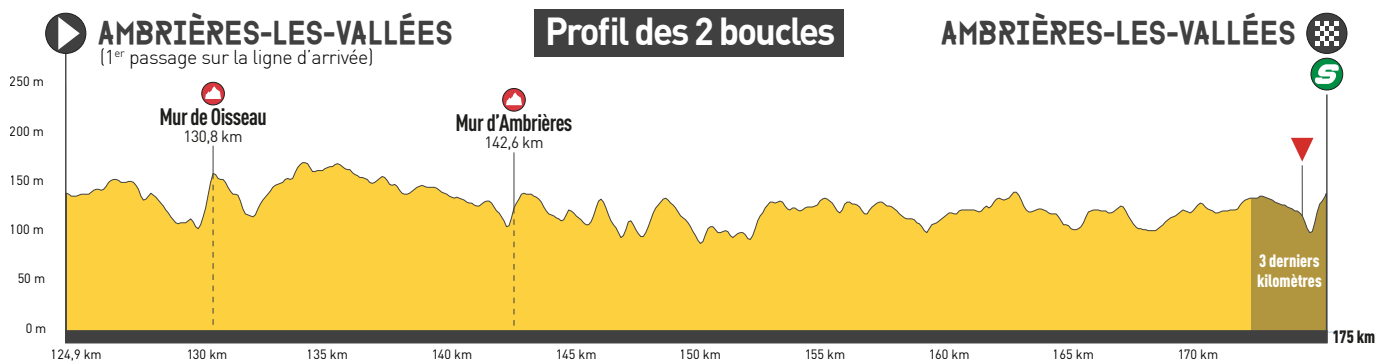

LE GENEST-ST-ISLE / AMBRIÈRES-LES-VALLÉES

DÉPART : LE GENEST-ST-ISLE - SALLE POLYVALENTE CHEMIN DE PINCELOUP



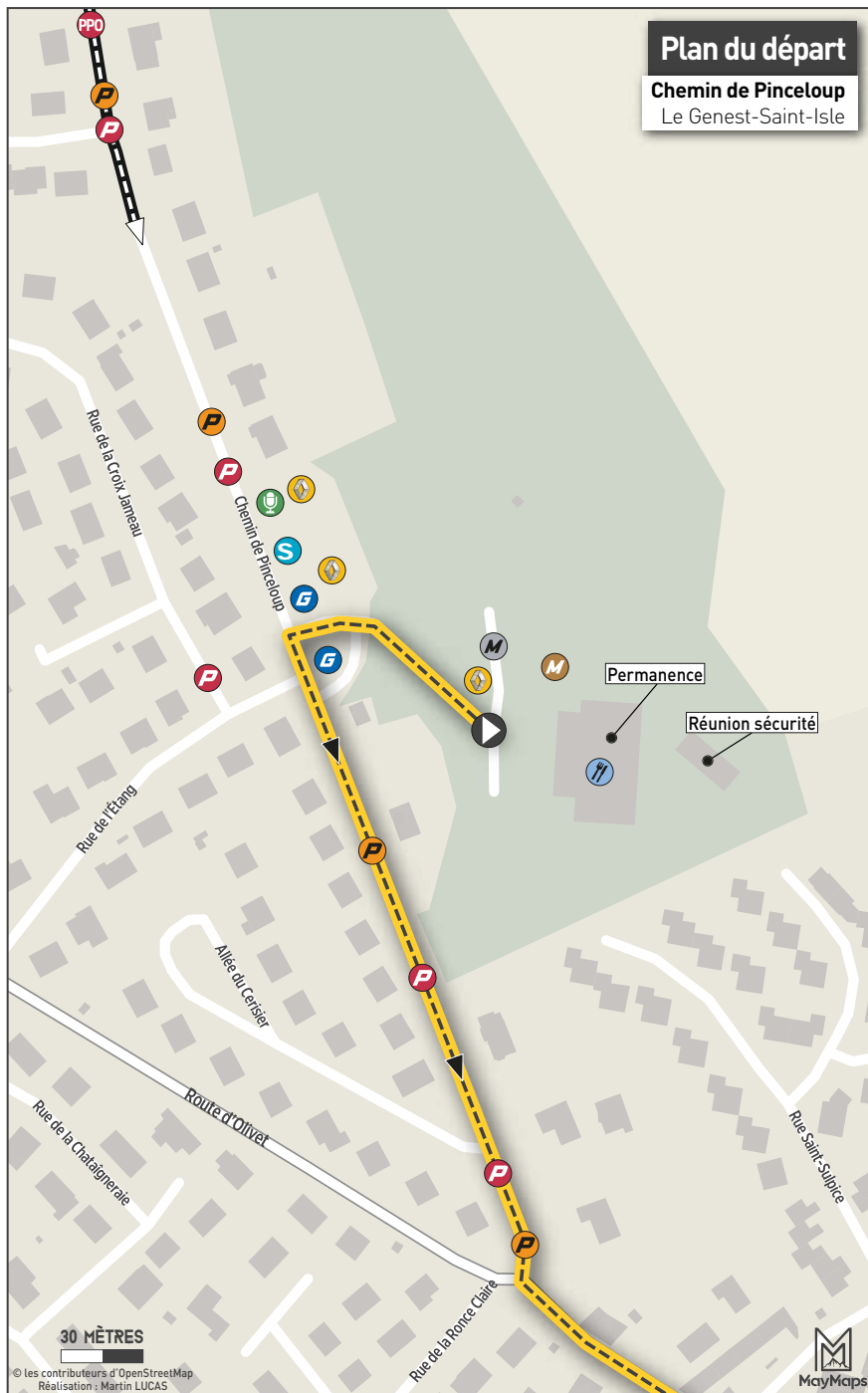
- 07h30 Ouverture de la Permanence SALLE POLYVALENTE CHEMIN DE PINCELOUP.
- 08h00 Réception de la Caravane Publicitaire : CHEMIN DE PINCELOUP - suivre PPO.
- 09h30 Réception des voitures Renault et motos divers : PARKING SALLE POLYVALENTE - suivre PPO.
- 10h00 Briefing Sécurité de tous les chauffeurs et motards, hall derrière LA SALLE DES SPORTS.
- 10h25 Départ de la caravane Publicitaire.
- 10h45 Réception des équipes : CHEMIN DE PINCELOUP - suivre PPO.
- 10h45 Vin d'honneur offert par la ville.
- 11h00 Présentation des équipes et signatures de départ, podium FDJ, ESPLANADE SALLE DE SPORTS.
- 11h00 Repas des officiels et de l'encadrement des équipes SALLE DE SPORTS.
- 12h20 Tous les chauffeurs de véhicules en position pour le départ.
- 12h30 Appel des coureurs sur la ligne de départ, podium FDJ, ESPLANADE SALLE POLYVALENTE.
- 12h35 Départ fictif, suivre parcours neutralisé pendant 0,7 km.
- 12h40 Départ réel sur D278 - ROUTE DES CHÊNES SECS, hauteur CHEMIN DU CIMETIÈRE.

ARRIVÉE AMBRIÈRES-LES-VALLÉES - Rue Porte Charmay

- 14h38 1^{er} passage de la caravane, à suivre direction **VERS OISSEAU**.
- 15h04 2^{ème} passage de la caravane, à suivre direction **SAINT-FRAIMBAULT-DE-PRIÈRES**.
- 15h38 1^{er} passage des coureurs sur la ligne d'arrivée de la course, à suivre **DIRECTION OISSEAU**.
- 16h04 2^{ème} passage des coureurs, à suivre **DIRECTION SAINT-FRAIMBAULT-DE-PRIÈRES**.
- 16h20 Arrivée de la caravane, stationnement à droite **RUE DES LAURIERS**.
- 16h50 3^{ème} passage des coureurs et **ARRIVÉE** de la 1^{ère} étape.
- 16h55 Protocole Podium Renault place de l'école maternelle **RUE DES LAURIERS**.
- 17h45 Vin d'honneur.
- 19h00 Repas des Officiels et de l'organisation, SALLE POLYVALENTE.



PLANS DÉPART ET ARRIVÉE

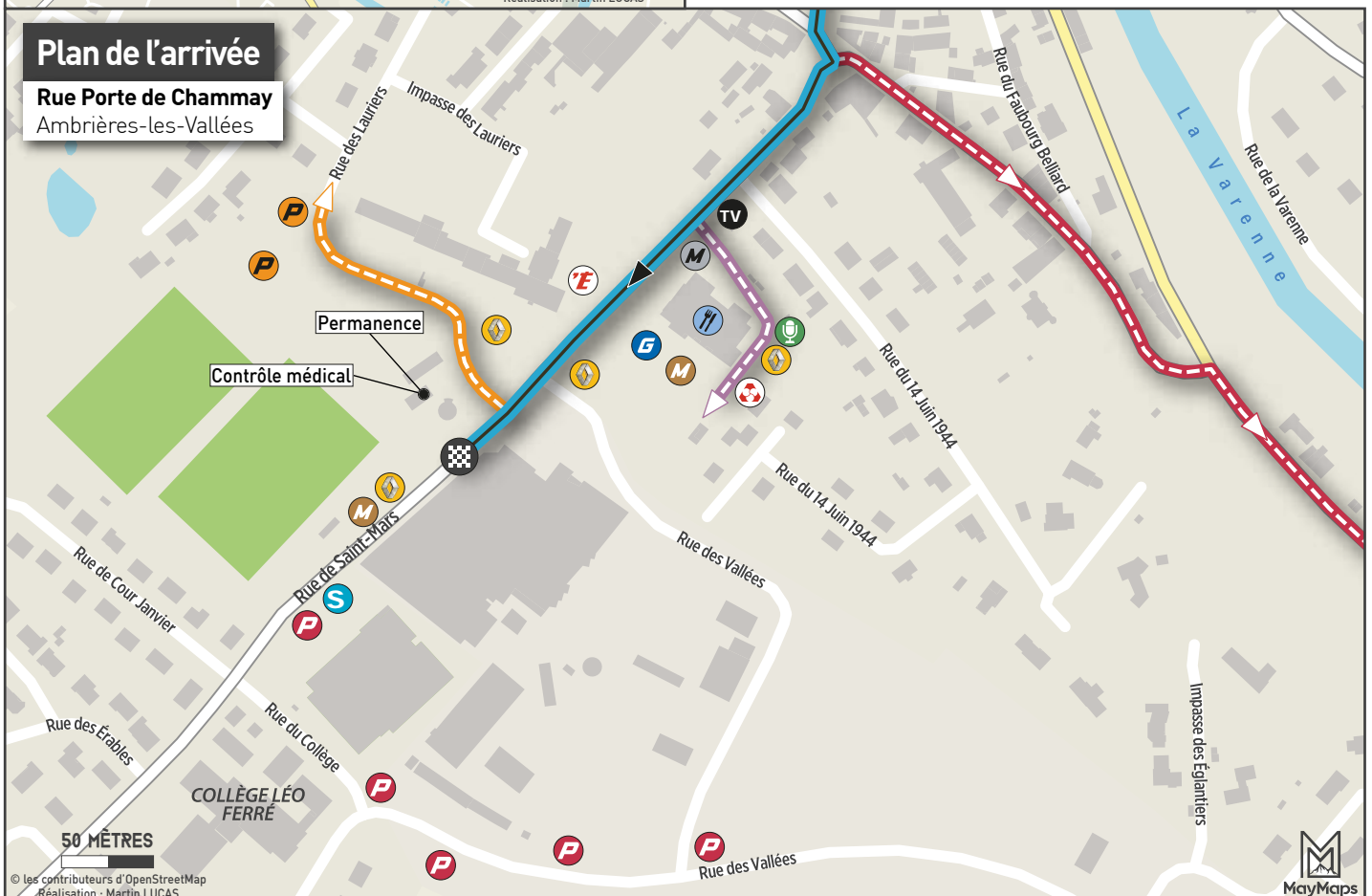
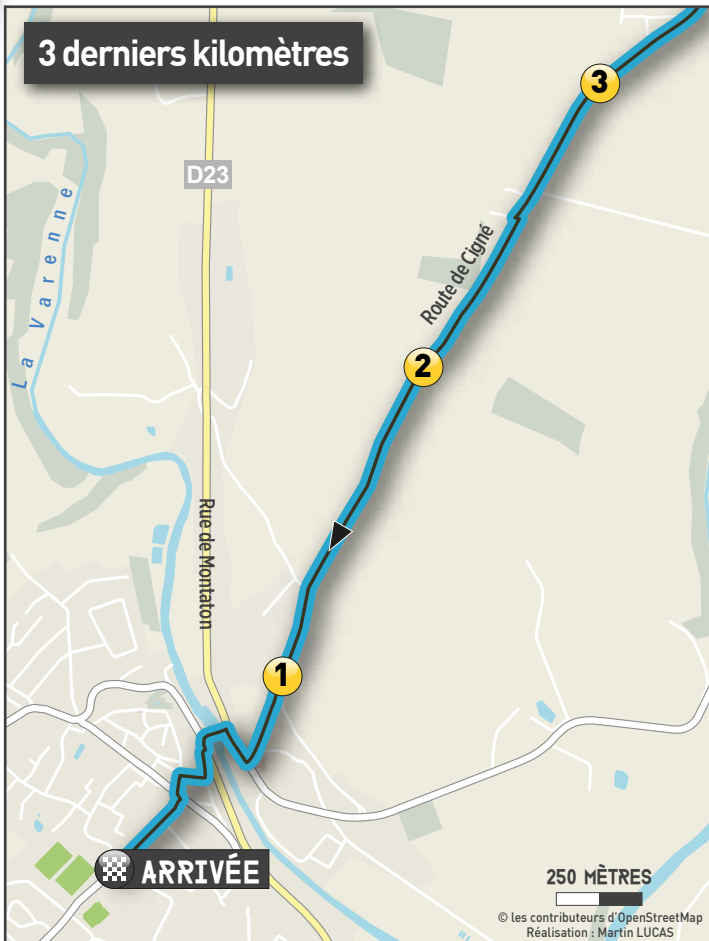


MayMaps
 Cartographies et visuels de communication
 pour vos événements sportifs

COURSE À PIED
 CYCLISME
 TRIATHLON

Martin LUCAS
 06 20 12 02 90
 contact@maymaps.fr
 www.maymaps.fr

PLAN DÉPART ET ARRIVÉE



HORAIRES 1^{ÈRE} ÉTAPE

Moyenne horaire : 42 kms/heure

1^{ère} étape en ligne : LE GENEST-ST-ISLE / AMBRIÈRES-LES-VALLÉES = 175 Kms

PERMANENCE : **07h30** Salle Polyvalente - Chemin de Pinceloup
 DÉPART OFFICIEUX : **12h35** Salle Polyvalente - Chemin de Pinceloup
 DÉPART RÉEL : **12h40** Le Genest St-Isle - Route des Chênes Secs - D278

KILOMÉTRAGE			ITINÉRAIRE			HORAIRE	
KM	FAIT	A FAIRE	LIEU			COUREUR	CARAVANE
0	0	0,7	Le GENEST - St - Isle	Salle Polyvalente - Chemin de Pinceloup - Rond Point -		12 h 35	10 h 30
0,5	0,5	0,2	salle Polyvalente	droite D576 - route d'Olivet - place de la Poste - gauche			
0,2	0,7	0		D578 route des Chênes secs -			
	0	175	DEPART REEL	sur D278 route des chênes secs ht chemin du cimetière			
0,8	0,8	174,2	D 2578	droite D278 direction les chênes secs		12 h 40	10 h 40
2,2	3	172	Les Chênes secs	gauche D30 direction St Ouen des Toits		12 h 44	10 h 44
1,5	4,5	170,5	D 30	tout droit direction St Ouen des Toits	ROND POINT	12 h 46	10 h 46
3,1	7,6	167,4	St-OUEN-Des-Toits	tout droit rue du Maine	ROND POINT	12 h 51	10 h 51
0,2	7,8	167,2	St-OUEN-Des-Toits	droite D115 rue du château	DANGER VIRAGE	12 h 51	
2,9	10,7	164,3	D 115	tout droit	ROND POINT	12 h 55	10 h 55
0,2	10,9	164,1	D 115	tout droit	ROND POINT	12 h 56	10 h 56
1,1	12	163	D 115 / D 133	droite D133 direction St Germain le Fouilloux		12 h 57	10 h 57
5,4	17,4	157,6	St GERMAIN Le Fouilloux	tout droit D133 rue St Jean	ROND POINT	13 h 05	11 h 05
0,2	17,6	157,4	St GERMAIN Le Fouilloux	gauche rue St Germain tout droit rue des chapelles		13 h 05	
0,9	18,5	156,5	St GERMAIN Le Fouilloux	droite D104		13 h 06	11 h 06
0,1	18,6	156,4	St GERMAIN Le Fouilloux	tout droit D104	RETRECISSEMENT	13 h 07	11 h 07
0,3	18,9	156,1	St GERMAIN Le Fouilloux	droite C château de Fouilloux direction St Jean s Mayenne		13 h 07	
3,8	22,7	152,3	St JEAN sur Mayenne	droite D131 rue de la mairie		13 h 12	11 h 12
0,5	23,2	151,8	St JEAN sur Mayenne	tout droit D131 rue de la mairie	DANGER ILOT	13 h 13	11 h 13
0,4	23,6	151,4	St JEAN sur Mayenne	gauche D131 direction Louverné	ROND POINT	13 h 14	11 h 14
0,1	23,7	151,3	St JEAN sur Mayenne	tout droit D131 direction Louverné		Pied Côte	13 h 14
1,4	25,1	149,9	GRIMPEUR : 6-4-2-1	sommet de Côte hauteur chemin La Pichonnière		M . G	13 h 16
0,9	26	149	LOUVERNE	tout droit D131	ROND POINT	7%	13 h 17
0,2	26,2	148,8	LOUVERNE	gauche rue Nationale	ROND POINT		13 h 17
0,7	26,9	148,1	LOUVERNE	droite avenue des Cyprés			13 h 18
0,1	27	148	LOUVERNE	tout droit D275 rue des platanes	ROND POINT		13 h 19
0,2	27,2	147,8	LOUVERNE	gauche D275 direction La Chapelle Anthenaïse			13 h 19
2,4	29,6	145,4	La CHAPELLE Anthenaïse	tout droit D275	ROND POINT		13 h 22
0,5	30,1	144,9	KILOMETRE 30	droite - droite C rue de Grippouce		km 30	13 h 23
2,7	32,8	142,2	C / D 131	gauche D131 direction Argentré			13 h 27
1,9	34,7	140,3	La Carie	gauche D32 direction Argentré	DANGER ILOT		13 h 30
1,7	36,4	138,6	ARGENTRE	tout droit D32 rue du Maine	DANGER ILOTS		13 h 32
0,2	36,6	138,4	ARGENTRE	gauche D32 rue de beau soleil direction St Céneré			13 h 32
0,6	37,2	137,8	ARGENTRE	D32 tout droit direction St Céneré	DANGER ILOT		13 h 33
5,6	42,8	132,2	Saint CENERE	tout droit D32 rue principale			13 h 41
0,6	43,4	131,6	D 32 / D 580	gauche D580 le petit Tourmalet	ROUTE ETROITE		13 h 42
0,5	43,9	131,1	D 580	tout droit D580 le petit Tourmalet	RETRECISSEMENT	Pied Côte	13 h 43
0,6	44,5	130,5	GRIMPEUR : 6-4-2-1	Le Petit Tourmalet		M . G	13 h 44
0,6	45,1	129,9	D 580 / D 9	gauche D9		15%	13 h 44
3,7	48,8	126,2	D 9 / D 277	droite D277 direction Châlons du Maine			13 h 50
1,2	50	125	CHALONS Du Maine	gauche D277 rue principale			13 h 51
0,2	50,2	124,8	CHALONS Du Maine	tout droit C chemin des Valettes	ROUTE ETROITE		13 h 52
0,7	50,9	124,1	CHALONS Du Maine	gauche C moulin a vent	ROUTE ETROITE		13 h 53
0,7	51,6	123,4	C / D 9	droite D9			13 h 54
1,7	53,3	121,7	Sprint BONIF	sur D9 100m avant la Rouerie	BONIFICATIONS : 3"- 2"- 1"		13 h 56
1,3	54,6	120,4	D 9 / D 169	tout droit D9			13 h 58
0,4	55	120	La Ricouillère	gauche - droite D101 direct Montfleurs	ROND POINT		13 h 59
0,6	55,6	119,4	D 101	tout droit direction Montfleurs		Pied Côte	13 h 59
1	56,6	118,4	GRIMPEUR : 6-4-2-1	côte du bois de Gondin tout droit direction Montfleurs		M . G	14 h 01
2,2	58,8	116,2	MONTFLOURS	tout droit D101 direction Andouillé		7%	14 h 04
1,8	60,6	114,4	Rochefort	tout droit 101	RETRECISSEMENT		14 h 07
1,7	62,3	112,7	ANDOUILLE	gauche D225 rue Emmanuel Dufourd			14 h 09
1	63,3	111,7	ANDOUILLE	droite rue de la Poste			14 h 10
0,1	63,4	111,6	ANDOUILLE	droite D131 rue de Bretagne direction St Germain			14 h 11

HORAIRES 1^{ÈRE} ÉTAPE

0,1	63,5	111,5	ANDOUILLE	tout droit D131 rue de Bretagne	RETRECISSEMENT		14 h 11	
4,3	67,8	107,2	St GERMAIN le Guillaume	tout droit rue d'Andouillé	RETRECISSEMENT		14 h 17	13 h 17
0,4	68,2	106,8	St GERMAIN le Guillaume	droite D123 rue de la Bigottière			14 h 17	
2,4	70,6	104,4	LA BIGOTTIERE	tout droit D123	RETRECISSEMENT		14 h 21	13 h 21
2,7	73,3	101,7	ALEXAIN	gauche D12 direction Placé	ROND POINT		14 h 25	13 h 25
2,9	76,2	98,8	PLACE	tout droit D12 direction Vautorte	DANGER ILOTS		14 h 29	13 h 29
7	83,2	91,8	DEBUT ZONE RAVITO	VAUTORTE D12 rue de Bretagne Ht Monument			14 h 39	13 h 39
0,6	83,8	91,2	FIN DE ZONE RAVITO	VAUTORTE D12 rue de Bretagne Ht panneau aggro			14 h 40	13 h 40
0,2	84	91	D 12 / N 12 / D 102	tout droit D102 St Denis de Gastines	DANGER N 12		14 h 40	
4,4	88,4	86,6	Saint DENIS de Gastines	tout droit D102 rue de la Gare	ROND POINT		14 h 46	13 h 46
0,4	88,8	86,2	Saint DENIS de Gastines	tout droit D107 rue de Normandie			14 h 47	13 h 47
6,2	95	80	COLOMBIERS du Plessis	droite D504 direction Brécé			14 h 56	13 h 56
4,1	99,1	75,9	D 504 / D 5	gauche D5 direction Brécé			15 h 02	14 h 02
0,7	99,8	75,2	BRECE	gauche D5 direction Gorrion			15 h 03	14 h 03
0,3	100,1	74,9	BRECE	tout droit D5 direction Gorrion	DANGER ILOTS		15 h 03	
1,3	101,4	73,6	GORRON	droite D5 avenue Haylingisland			15 h 05	14 h 05
0,6	102	73	GORRON	gauche D107 rue Corbeau Paris	ROND POINT		15 h 06	14 h 06
0,5	102,5	72,5	GORRON	droite rue de Normandie			15 h 06	
0,4	102,9	72,1	Sprint BONIF	rue de Normandie Hauteur n° 46	BONIFICATIONS : 3"- 2"- 1"		15 h 07	14 h 07
0,5	103,4	71,6	GORRON	tout droit D118 direction Couesmes	ROND POINT		15 h 08	14 h 08
0,2	103,6	71,4	GORRON	droite D201 direction Couesme Vaucé			15 h 08	
8,6	112,2	62,8	COUESMES-Vaucé	droite D132 rue du 6 Aout 1944 direction Le Pas			15 h 20	14 h 20
3,6	115,8	59,2	LE PAS	tout droit D132 rue du lavoir			15 h 25	14 h 25
2,9	118,7	56,3	D 132 / D 33	gauche D33 direction Ambrières les Vallées			15 h 30	14 h 30
4,8	123,5	51,5	AMBRIERES Les Vallées	tout droit D33 rue du Fouteau	ROND POINT		15 h 36	14 h 36
0,7	124,2	50,8	AMBRIERES Les Vallées	D33 / D23 droite Mur d'Ambrières - rue de la chaussée			15 h 37	14 h 37
0,3	124,5	50,5	AMBRIERES Les Vallées	gauche rue Ste Anne			15 h 38	14 h 38
0,1	124,6	50,4	AMBRIERES Les Vallées	droite rue Porte Chammay			15 h 38	
0,3	124,9	50,1	AMBRIERES Les Vallées	1er passage sur la ligne d'arrivée			15 h 38	14 h 38
0,5	125,4	49,6	AMBRIERES Les Vallées	gauche D138 direction Oisseau			15 h 39	14 h 39
4,8	130,2	44,8	OISSEAU	tout droit D138		Pied Côte	15 h 46	14 h 46
0,3	130,5	44,5	OISSEAU	droite rue des coteaux de Braies - François Ronne			15 h 46	
0,3	130,8	44,2	GRIMPEUR : 6-4-2-1	Mur de Oisseau - rue Paul Yorel		M . G	15 h 47	14 h 47
0,1	130,9	44,1	OISSEAU	droite D132 rue Ambroise De Lore		15%	15 h 47	
0,2	131,1	43,9	OISSEAU	droite D132 direction rue des ormeaux St Mars s Colmont			15 h 47	
3,2	134,3	40,7	St MARS sur Colmont	droite D248 rue de Paradis - rue d'Ambrières			15 h 52	14 h 52
2	136,3	38,7	D 248 / C	gauche C le pont Gasté			15 h 55	14 h 55
2,7	139	36	C / D 33	droite D33 direction Ambrières			15 h 59	14 h 59
2,6	141,6	33,4	AMBRIERES Les Vallées	tout droit D33 rue du Fouteau	ROND POINT		16 h 02	15 h 02
0,7	142,3	32,7	AMBRIERES Les Vallées	D33 / D23 droite rue de la Chaussée - Gde Fontaine			16 h 03	15 h 03
0,3	142,6	32,4	AMBRIERES Les Vallées	gauche rue Ste Anne			16 h 04	15 h 04
0	142,6	32,4	GRIMPEUR : 6-4-2-1	Mur d'Ambrières - rue de la chaussée - rue Ste Anne		M . G	16 h 04	
0,1	142,7	32,3	AMBRIERES Les Vallées	droite rue Porte Chammay		15%	16 h 04	
0,3	143	32	AMBRIERES Les Vallées	2ème passage sur la ligne d'arrivée			16 h 04	15 h 04
0,2	143,2	31,8	AMBRIERES Les Vallées	gauche rue du collège - rue des vallées			16 h 05	15 h 05
0,9	144,1	30,9	AMBRIERES Les Vallées	droite D23 direction La Haie Traversaine			16 h 06	15 h 06
3	147,1	27,9	La HAIE-Traversaine	gauche D151 direction St Fraimbault de Prières			16 h 10	15 h 10
3	150,1	24,9	St FRAIMBAULT de Prières	gauche D266 Direction St Georges de l'Isle			16 h 14	15 h 14
0,9	151	24	St FRAIMBAULT de Prières	gauche route du barrage direction St Georges de l'Isle			16 h 16	15 h 16
1,3	152,3	22,7	St Georges de l'Isle	droite C direction la Gaudinière D266			16 h 18	15 h 18
1,3	153,6	21,4	C / D 266	gauche D266 direction St Loup du Gast			16 h 19	15 h 19
2,4	156	19	Saint LOUP du Gast	droite rue de la gare - gauche rue du pavé			16 h 23	15 h 23
0,7	156,7	18,3	Passage Vélo Rail	droite - gauche D258			16 h 24	15 h 24
2,1	158,8	16,2	D 258 / D 33	droite D33 direction Chantrigné			16 h 27	15 h 27
3,3	162,1	12,9	CHANTRIGNE	gauche D202 rue de la chapelle direction Melleray la Vallée			16 h 32	15 h 32
4,6	166,7	8,3	D 202 / D 214	gauche D214 direction Cigné			16 h 38	15 h 38
1,4	168,1	6,9	D 214	tout droit	PONT	RETRECISSEMENT	16 h 40	15 h 40
3,2	171,3	3,7	CIGNE	tout droit D214 direction Ambrières			16 h 45	16 h 00
2,8	174,1	0,9	AMBRIERES	droite D33 rue Notre Dame	DANGER VIRAGE		16 h 49	16 h 30
0,2	174,3	0,7	AMBRIERES	gauche D23 le Pont - droite - Mur d'Ambrières - rue de la chaussée			16 h 49	
0,3	174,6	0,4	AMBRIERES Les Vallées	gauche rue Ste Anne			16 h 49	
0,1	174,7	0,3	AMBRIERES Les Vallées	droite rue Porte Chammay			16 h 50	
0,3	175	0	ARRIVEE	3ème Passage sur La Ligne	BONIFICATIONS : 10"- 6"- 4"		16 h 50	16 h 20

DÉVIATION de la caravane : 3^{ème} passage droite 50 m avant la ligne d'arrivée rue des Lauriers.

DÉVIATION des Motos et Voitures Renault : Gauche 100 m avant la ligne, déviation générale parking salle Polyvalente.

DÉVIATION des Véhicules Points rouge : gauche 50 m après la ligne, parking sur la droite.

DÉVIATION des Directeurs Sportifs : gauche 300 m avant l'arrivée rue Guillaume le Conquérant - Droite D23 - Droite rue des Vallées.

2^{EME} ETAPE EN LIGNE 173 KMS

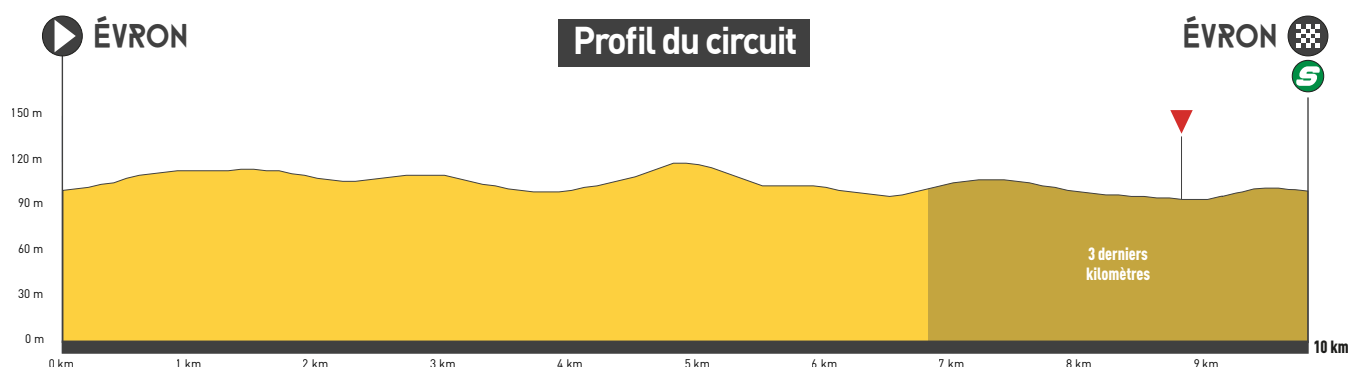
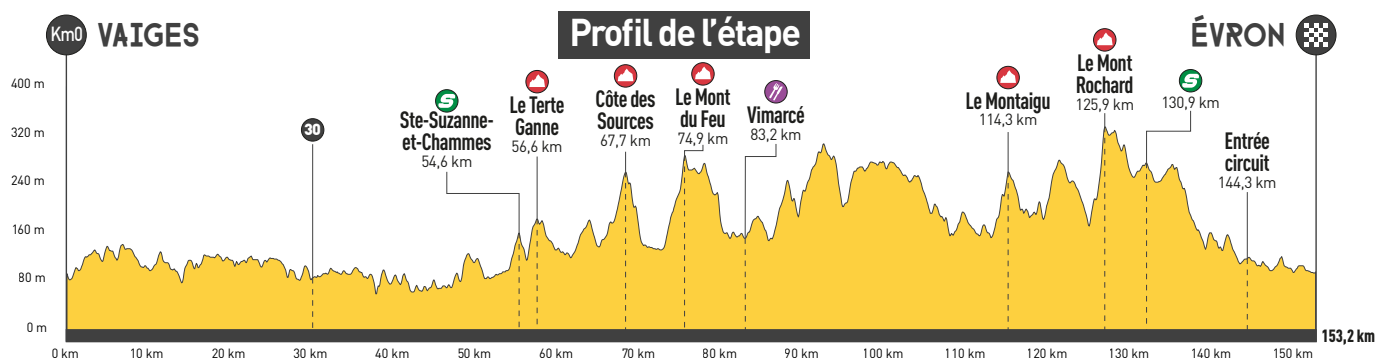
VAIGES / ÉVRON

DÉPART PLACE DE LA SALLE POLYVALENTE ROUTE DE LA BAZOUGE DE CHÉMERÉ

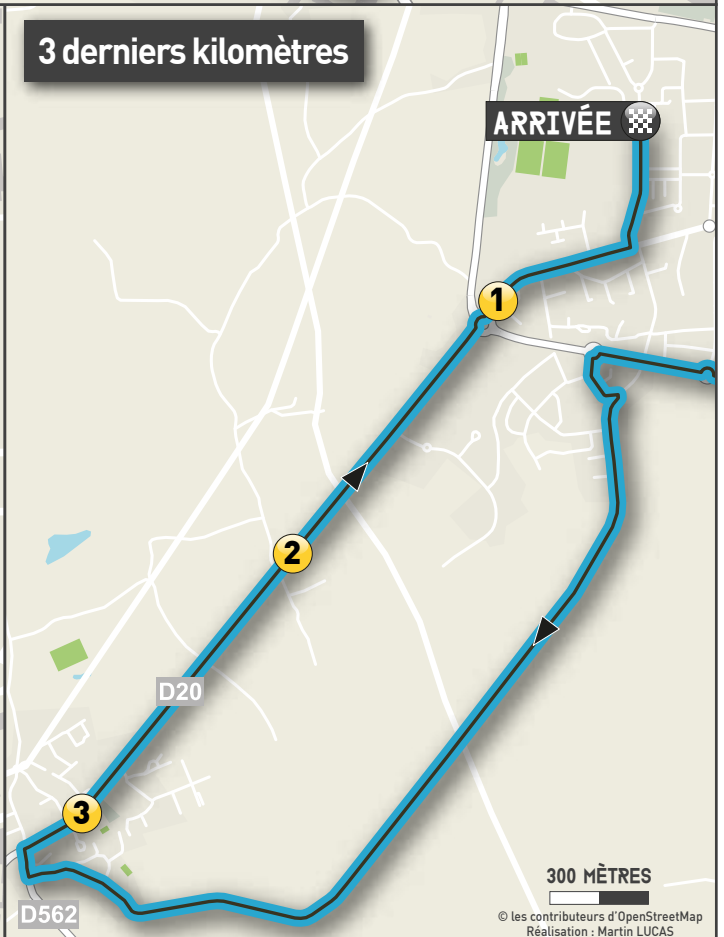
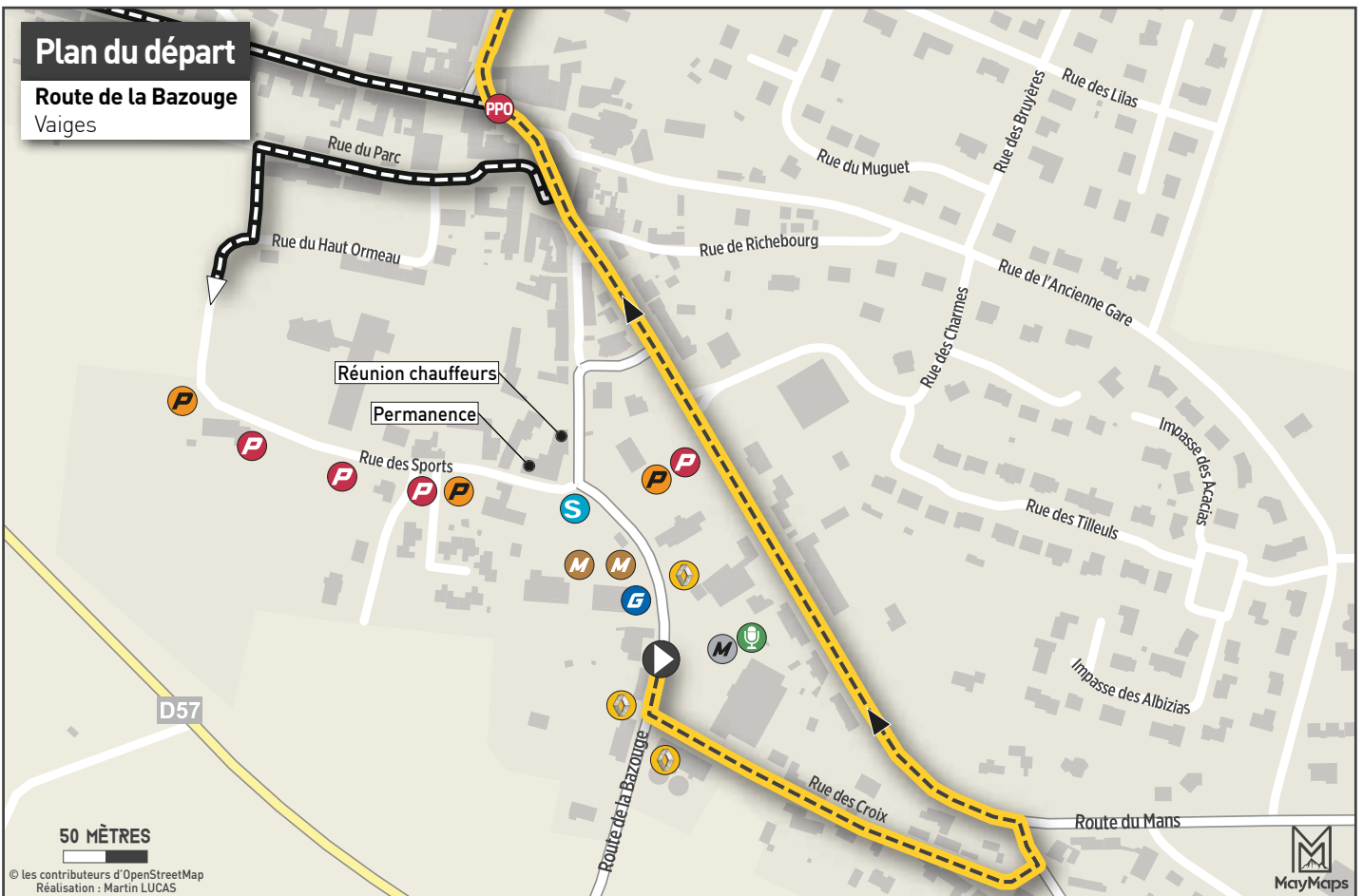
- 08h00 Ouverture de la Permanence SALLE DE LA PASSERELLE RUE DES SPORTS.
- 08h30 Réception de la Caravane Publicitaire : place du marché - RUE DU PARC - RUE DES SPORTS.
- 09h15 Réception des voitures Renault et Motards : place du marché - RUE DES ÉCOLES.
- 10h00 Briefing des chauffeurs voitures Renault, et des motards : salle de la passerelle - RUE DES SPORTS.
- 10h20 Départ de la Caravane Publicitaire : rue des sports - ROUTE DE LA BAZOUGE DE CHÉMERÉ.
- 10h30 Réception des équipes : PLACE DU MARCHÉ - RUE DU PARC - RUE DES SPORTS.
- 10h40 Repas des officiels et de l'encadrement des équipes SALLE POLYVALENTE.
- 11h00 **Présentation des équipes et signatures de départ sur le Podium FDJ, PLACE DE LA SALLE POLYVALENTE.**
- 11h10 Passage de la caravane publicitaire RUE ROBERT GLAITRON - PLACE DU MARCHÉ - RUE DES ÉCOLES - ROUTE DE BAZOUGES DE CHÉMERÉ.
- 12h05 Tous les chauffeurs de véhicules et motos en position pour le départ.
- 12h15 **Appel des coureurs, les maillots de Leader devront se présenter sur la 1^{ère} ligne.**
- 12h20 Départ fictif route de Bazouge de Chémeré face au podium FDJ (distance neutralisée 3 kms).
- 12h30 Départ réel, sur D140 hauteur chemin La Robichère direction Saint Léger.
- 13h10 Passage des coureurs RUE ROBERT GLAITRON - PLACE DU MARCHÉ - RUE DES ÉCOLES - ROUTE DE BAZOUGES DE CHÉMERÉ.

ARRIVÉE : EVRON - RUE DU MONTAIGU

- 15h09 **Passage de la Caravane publicitaire sur la ligne d'arrivée RUE DU MONTAIGU.**
- 15h23 **Retour de la caravane et entrée sur le champ de foire à gauche 150 m avant la ligne.**
- 16h09 Passage de la course : 1^{er} passage sur la ligne d'arrivée.
- 16h23 2^{ème} Passage sur la ligne d'arrivée.
- 16h37 3^{ème} Passage et ARRIVÉE.
- Déviation générale de tous les véhicules : 150 m avant la ligne d'arrivée côté Gauche.**
- 16h45 PROTOCOLE Podium Protocolaire Renault - RUE DU MONTAIGU après la ligne d'arrivée
CONTRÔLE MÉDICAL PERMANENCE CLUB-HOUSE.
Salle de Presse - LOCAL TRAIT D'UNION.
- 18h00 Vin d'honneur - SALLE DU HALL D'EXPOSITION.
- 19h00 Repas des Officiels et de l'organisation.



PLANS - DÉPART ET ARRIVÉE



HORAIRES 2^{ÈME} ÉTAPE

Moyenne horaire : 41 kms/heure

2^{ème} étape en ligne : VAIGES / ÉVRON = 173 Kms

PERMANENCE : **08h00** Salle de la Passerelle rue des sports / Vaiges
 DÉPART OFFICIEUX : **12h20** Place de la salle Polyvalente route de la Bazouge-de-Chémeré
 DÉPART RÉEL : **12h30** Sur D140 hauteur chemin La Robichère direction St-Léger

KILOMÉTRAGE			ITINÉRAIRE			HORAIRE		
KM	FAIT	A FAIRE	LIEU			COUREUR	CARAVANE	
		3	VAIGES	Place de la salle polyvalente, route de la Bazouge-de -Chémeré		12 h 20	10 h 20	
0,3	0,3	2,7		gauche rue des Croix - gauche rue du Mans - droite rue du				
0,5	0,8	2,2		Fief aux Moines - route de Chammes - D125 - gauche				
2,2	3	3		D140 - hauteur chemin La Robichère.				
	0	173	DEPART REEL	sur D140 ht chemin La Robichère Direction Saint Léger		12 h 30	10 h 30	
3	3	170	Saint LEGER	Tout droit D140 direction Livet		12 h 34	10 h 34	
3	6	167	LIVET	gauche D9 direction Montsûrs st Céneré		12 h 39	10 h 39	
1,5	7,5	165,5	D 9 / D 20	Tout droit D9 direction Montsûrs st Céneré		12 h 41	10 h 41	
6,1	13,6	159,4	MONTSÛRS St Céneré	Droite D24 Grande Rue	DANGER VIRAGE	12 h 49	11 h 49	
0,2	13,8	159,2	MONTSÛRS St Céneré	gauche rue de St Céneré		12 h 50	11 h 50	
0,1	13,9	159,1	MONTSÛRS St Céneré	gauche rue de Surmont		12 h 50	11 h 50	
0,2	14,1	158,9	MONTSÛRS St Céneré	gauche rue de Surmont		12 h 50	11 h 50	
0,3	14,4	158,6	MONTSÛRS St Céneré	droite C4 rue de la Portellerie		12 h 51	11 h 51	
2,4	16,8	156,2	C 4 / D 572	gauche D572 direction La Chapelle Rainsouin		12 h 54	10 h 54	
3,2	20	153	D 572 / D 20	gauche D20 direction La Chapelle Rainsouin		12 h 59	10 h 59	
1	21	152	La CHAPELLE Rainsouin	droite D24 direction Vaiges	ROND POINT	13 h 00	11 h 00	
5,3	26,3	146,7	D 24	Tout droit (sortie d'autoroute)	ROND POINT	13 h 08	11 h 08	
1,5	27,8	145,2	VAIGES	gauche rue Robert Gletron	ROND POINT	13 h 10	11 h 10	
0,3	28,1	144,9	VAIGES	Tout droit rue Robert Gletron	DANGER ILOTS	13 h 10		
0,3	28,4	144,6	VAIGES	droite rue des écoles	RETRECISSEMENT	13 h 11	11 h 11	
0,3	28,7	144,3	VAIGES	route de la Bazouge de Chémeré (ligne départ)		13 h 11		
0,2	28,9	144,1	VAIGES	Tout droit D152 direction La Bazouge	DANGER ROCADE	13 h 11		
1,1	30	143	KILOMETRE 30	D152 gauche C	ROUTE ETROITE	km 30	13 h 13	11 h 13
1,4	31,4	141,6	C / D 24 / D 554	Tout droit D554 direction Saulges		13 h 15	11 h 15	
7	38,4	134,6	SAULGES	gauche D235 direction St Pierre sur Erve		13 h 25	11 h 25	
2,7	41,1	131,9	D 235 / D 583	gauche D583 direction St Pierre sur Erve		13 h 29	11 h 29	
1,1	42,2	130,8	St PIERRE Sur Erve	Tout droit D235 rue de L'Erve	DANGER ILOTS	13 h 30	11 h 30	
3,8	46	127	St JEAN sur Erve	droite place de l'église D235		13 h 36	11 h 36	
0,1	46,1	126,9	St JEAN sur Erve	gauche rue nationale		13 h 36		
0,3	46,4	126,6	D 235 / D 57	Tout droit D235 Direction Chammes	DANGER D57	13 h 36		
4,4	50,8	122,2	D 235 / D 125	droite D125 direction Chammes		13 h 43	11 h 43	
0,4	51,2	121,8	CHAMMES	Tout droit D125 direction Ste Suzanne		13 h 43		
2,5	53,7	119,3	Ste SUZANNE-Chammes	gauche D7 direction Ste Suzanne		Pied Côte	13 h 47	11 h 47
0,9	54,6	118,4	KM 53 Sprint BONIF	Sur D7 rue de Sablé hauteur n° 1	BONIFICATIONS : 3" - 2" - 1"	13 h 48	11 h 48	
0,2	54,8	118,2	Ste SUZANNE-Chammes	droite - gauche rue du camp des anglais		13 h 48	Repas	
0,4	55,2	117,8	Ste SUZANNE-Chammes	tout droit route de Torcé	RETRECISSEMENT	13 h 49	Caravane	
0,3	55,5	117,5	D 143 / D 9	droite D9 direction Torcé- Vivier	DANGER ILOTS	13 h 49	12 h 49	
0,4	55,9	117,1	D 9 / C	droite route du Terte Ganne		Pied Côte	13 h 50	12 h 50
0,5	56,4	116,6	C / C	gauche chemin du tertre blanc		15%	13 h 51	12 h 51
0,5	56,9	116,1	GRIMPEUR : 6-4-2-1	Le Terte Ganne sur C La Rigaudière hauteur n° 460		M . G	13 h 51	
1	57,9	115,1	C / VC Les Riderays	gauche V C	DANGER VIRAGE CHEMIN ETROIT		13 h 53	12 h 53
0,6	58,5	114,5	V C Les Riderays / D 9	droite D9 direction Torcé- Viviers		13 h 54	12 h 54	
0,6	59,1	113,9	D 9 / D 586	gauche D586 Les Ambriers		13 h 54		
1,7	60,8	112,2	Les Ambriers	droite D125 direction Voutré		13 h 57	12 h 57	
2,5	63,3	109,7	D 125 / D 146	gauche D125 direction Voutré		14 h 00	13 h 00	
0,9	64,2	108,8	D 125	gauche - droite	Hauteur 4m	Pont	14 h 02	13 h 02
0,6	64,8	108,2	VOUTRE	tout droit D125 rue Moquereau Labarrie		14 h 03	13 h 03	
0,3	65,1	107,9	VOUTRE	tout droit D125 rue Moquereau	DANGER ILOTS	14 h 03		
0,6	65,7	107,3	VOUTRE	tout droit C direction Côte des sources		Pied Côte	14 h 04	13 h 04
2	67,7	105,3	GRIMPEUR : 6-4-2-1	Côte des sources		M . G	14 h 07	13 h 07
1,3	69	104	C / C	gauche Cdirection Château de Foulort		10%	14 h 09	13 h 09
0,8	69,8	103,2	C / D 143	gauche D143 direction St Georges sur Erve			14 h 10	13 h 10
1,8	71,6	101,4	S T GEORGES sur Erve	droite D240 direction Izé			14 h 12	13 h 12
0,2	71,6	101,4	S T GEORGES sur Erve	Tout droit D240 direction Izé		Pied Côte	14 h 12	
1,7	73,3	99,7	D 240 / C	droite C Notre Dame des champs	ROUTE ETROITE	18%	14 h 15	13 h 15
1,6	74,9	98,1	GRIMPEUR : 8-6-4-2-1	Le Mont Du Feu Tout Droit sur C	ROUTE ETROITE	M . G	14 h 17	13 h 17
0,6	75,5	97,5	C / D 240	droite D240			14 h 18	13 h 18

HORAIRES 2^{ÈME} ÉTAPE

0,1	75,6	97,4	D 240 / C	droite Les Cages	ROUTE ETROITE		14 h 18	
2,4	78	95	C / D 540	gauche D540			14 h 21	13 h 21
0,5	78,5	94,5	D 540 / D 585	droite D585 direction Vimarcé			14 h 22	13 h 22
3,9	82,4	90,6	D 585 / D 143	gauche D143 direction Vimarcé			14 h 28	13 h 28
0,8	83,2	89,8	DEBUT ZONE RAVITO	VIMARCE D143 rue Henri De Gastines - Ht n° 17			14 h 29	13 h 29
0,2	83,4	89,6	VIMARCE	D143 tout droit direction St Pierre sur Orthe			14 h 29	
0,3	83,7	89,3	FIN DE ZONE RAVITO	D143 Ht du cimetière direction St Pierre sur Orthe			14 h 30	13 h 30
1,4	85,1	87,9	Saint PIERRE sur Orthe	gauche D35 direction St Martin de Connée			14 h 32	13 h 32
0,8	85,9	87,1	Saint MARTIN de Connée	gauche D35 direction Bais		Pied Côte	14 h 33	13 h 33
1,1	87	86	D 35 / C 1	droite C1 La Chapelle du Chêne	ROUTE ETROITE		14 h 34	13 h 34
0,4	87,4	85,6	C 1	Côte de la Garde			14 h 35	13 h 35
1,3	88,7	84,3	La Chaussée d'Orthe	droite C1 direction la Chapelle du chêne			14 h 37	13 h 37
0,7	89,4	83,6	La Chapelle du Chêne	gauche C1			14 h 38	13 h 38
1,6	91	82	C 1 / D 238	gauche D238			14 h 40	13 h 40
0,3	91,3	81,7	D 238 / D 541	droite D541 direction St Thomas de Courceriers			14 h 40	
0,9	92,2	80,8	l'Angeberdière	sur D541 virage gauche descente	DANGER VIRAGE		14 h 42	13 h 42
3	95,2	77,8	St THOMAS de Courceriers	D541 droite rue de la Vaudelle - rue de la Mairie			14 h 46	13 h 46
0,2	95,4	77,6	St THOMAS de Courceriers	gauche D205 rue de Bellevue direction Trans			14 h 46	
3	98,4	74,6	TRANS	gauche D149 rue des Alpes Mancelles			14 h 51	13 h 51
0,3	98,7	74,3	TRANS	droite D159 direction Champgenêteux			14 h 51	
4,3	103	70	CHAMPGENETEUX	gauche D20 rue des Lilas	ROND POINT		14 h 57	13 h 57
0,4	103,4	69,6	CHAMPGENETEUX	droite C3 rue des Ormeaux	PASSAGE ETROIT		14 h 58	13 h 58
3,5	106,9	66,1	C 3 / D 237	tout droit C3 direction Hambers	ROUTE ETROITE		15 h 03	14 h 03
0,4	107,3	65,7	le moulin du Theil	gauche C1 direction Hambers	ROUTE ETROITE		15 h 03	
0,9	108,2	64,8	C 3 / D 35 / C 1	tout droit C1 direction Hambers			15 h 05	14 h 05
1,8	110	63	HAMBERS	droite - gauche rue du Montaigu D236			15 h 07	14 h 07
2	112	61	D 236 / C	gauche Site du Montaigu	ROUTE ETROITE	Pied Côte	15 h 10	14 h 10
1,6	113,6	59,4	Montaigu	gauche Site du Montaigu direction Bais		7%	15 h 12	14 h 12
0,7	114,3	58,7	GRIMPEUR : 8-6-4-2-1	Le Montaigu Tout Droit sur C	ROUTE ETROITE	M . G	15 h 13	14 h 13
4,2	118,5	54,5	BAIS	droite D241 - droite D20 direction Ste Gemmes le Robert			15 h 19	14 h 19
1,8	120,3	52,7	D 20	tout droit			15 h 22	14 h 22
3,8	124,1	48,9	D 20 / C	gauche route touristique du Rochard	ROUTE ETROITE	Pied Côte	15 h 27	14 h 27
0,8	124,9	48,1	C / VC	gauche route touristique du Rochard	ROUTE ETROITE	15%	15 h 28	14 h 28
1	125,9	47,1	GRIMPEUR : 8-6-4-2-1	Le Mont Rochard Le Gros Roc	ROUTE ETROITE	M . G	15 h 30	14 h 30
1	126,9	46,1	La Croix des Landes	droite C chemin gravillonné 1000 m			15 h 31	14 h 31
2,5	129,4	43,6	C 3 / D 35	droite D35 direction Izé			15 h 35	14 h 35
0,9	130,3	42,7	IZE	droite D240 direction Ste Gemmes le Robert			15 h 36	14 h 36
0,6	130,9	42,1	Sprint BONIF	sur D240 hauteur Robinson	BONIFICATIONS : 3"- 2"- 1"		15 h 37	14 h 37
1,6	132,5	40,5	D 240 / D 517	droite D517 direction Ste Gemmes le Robert			15 h 39	14 h 39
5,4	137,9	35,1	Ste GEMMES Le Robert	gauche D552 direction Crun			15 h 47	14 h 47
2,1	140	33	Crun	droite La Haute Carterie direction Evron			15 h 50	14 h 50
4,1	144,1	28,9	EVRON	droite route D7 route de Sillé			15 h 56	14 h 56
0,2	144,3	28,7	EVRON	gauche Bd Rochemado	ENTREE DU CIRCUIT		15 h 56	
0,4	144,7	28,3	EVRON	droite Boulevard Bel passage sous le pont			15 h 57	14 h 57
0,3	145	28	EVRON	gauche rue de Chammes	ROND POINT		15 h 57	
0,7	145,7	27,3	EVRON	droite D32 Rocade	ROND POINT		15 h 58	14 h 58
0,3	146	27	EVRON Rocade D32	D32 / D235 tout droit D32 Rocade	ROND POINT		15 h 59	14 h 59
0,6	146,6	26,4	EVRON Rocade D32	gauche La Gaumerie	ROND POINT		15 h 59	
0,3	146,9	26,1	EVRON La Gaumerie	gauche - gauche			16 h 00	15 h 00
0,3	147,2	25,8	EVRON La Gaumerie	droite Chemin de Guingault direction Châtres la Forêt			16 h 00	
2,7	149,9	23,1	CHATRES La Forêt	droite D561			16 h 04	15 h 04
0,1	150	23	CHATRES La Forêt	droite D20 rue de La Saulaie direction Evron			16 h 04	
0,4	150,4	22,6	CHATRES La Forêt	tout droit D20 direction Evron	ROND POINT		16 h 05	15 h 05
1,3	151,7	21,3	EVRON	tout droit D20 direction Evron	DANGER ILOT		16 h 07	15 h 07
0,5	152,2	20,8	EVRON	tout droit rue de Laval	ROND POINT		16 h 07	
0,6	152,8	20,2	EVRON	gauche rue du Montaigu			16 h 08	15 h 08
0,4	153,2	19,8	EVRON	1er passage sur la ligne d'arrivée			16 h 09	15 h 09
0,3	153,5	19,5	EVRON	droite rue de Saulges - rue de Ste Gemmes -			16 h 09	
0,6	154,1	18,9	EVRON	droite Bd de La République			16 h 10	15 h 10
0,8	154,9	18,1	EVRON	tout droit Bd Rochemado	ROND POINT		16 h 11	15 h 11
8,1	163	10	EVRON	2ème passage sur la ligne d'arrivée			16 h 23	15 h 23
10	173	0	ARRIVEE	3ème Passage sur La Ligne	BONIFICATIONS : 10"- 6"- 4"		16 h 37	

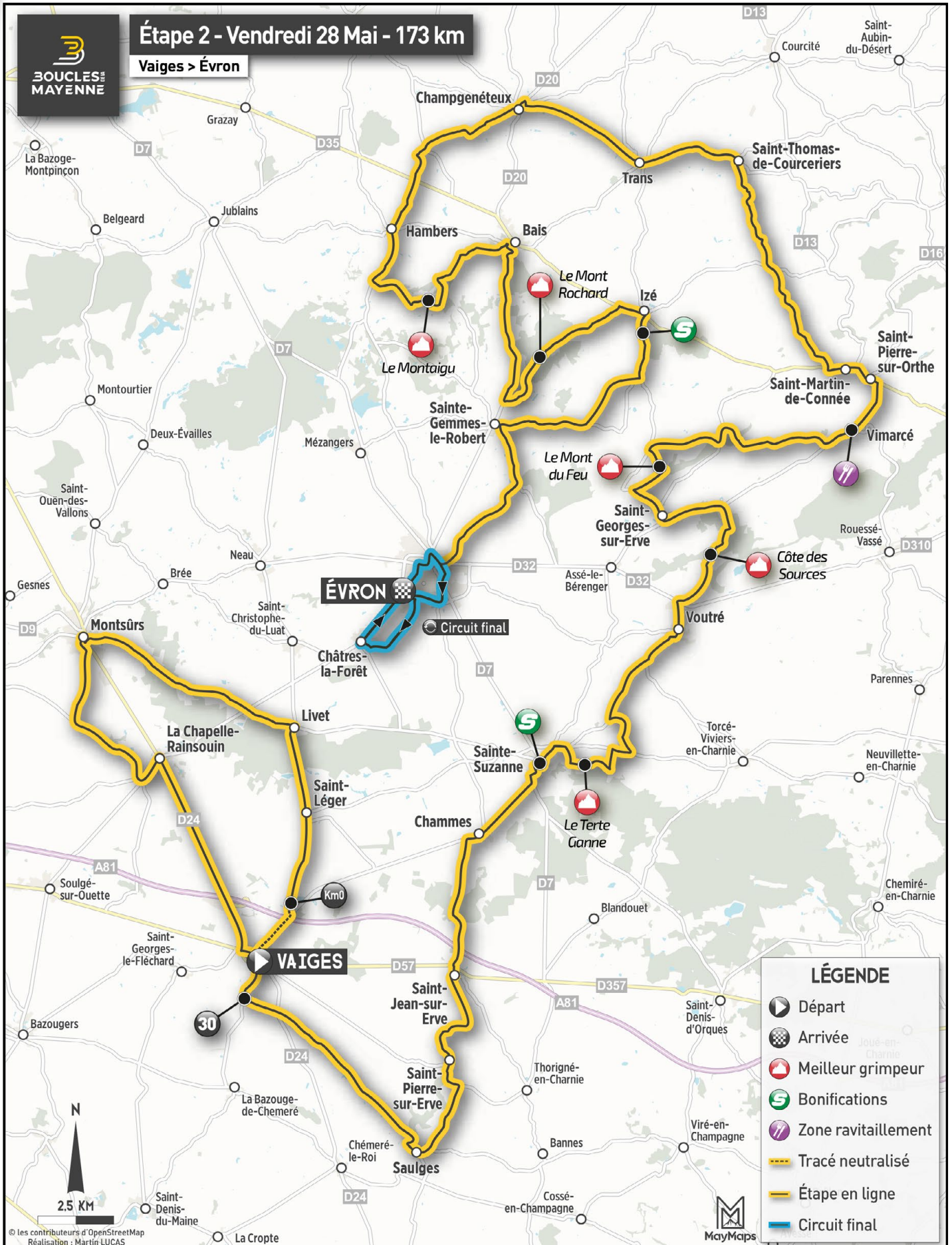
DÉVIATION de la caravane : 2^{ème} passage rue de Montaigu 100 m avant la ligne, déviation générale gauche parking du champ de foire.

DÉVIATION des Motos et Voitures Renault : Gauche 100 m avant la ligne, déviation générale parking du champ de foire.

DÉVIATION des Véhicules Points rouge : gauche 50 m après la ligne, parking du champ de foire.

DÉVIATION des Directeurs Sportifs : rue du Montaigu gauche 100 m avant la ligne, déviation générale parking du champ de foire.

PARCOURS 2^{ÈME} ÉTAPE



3^{ÈME} ÉTAPE EN LIGNE 182 KMS

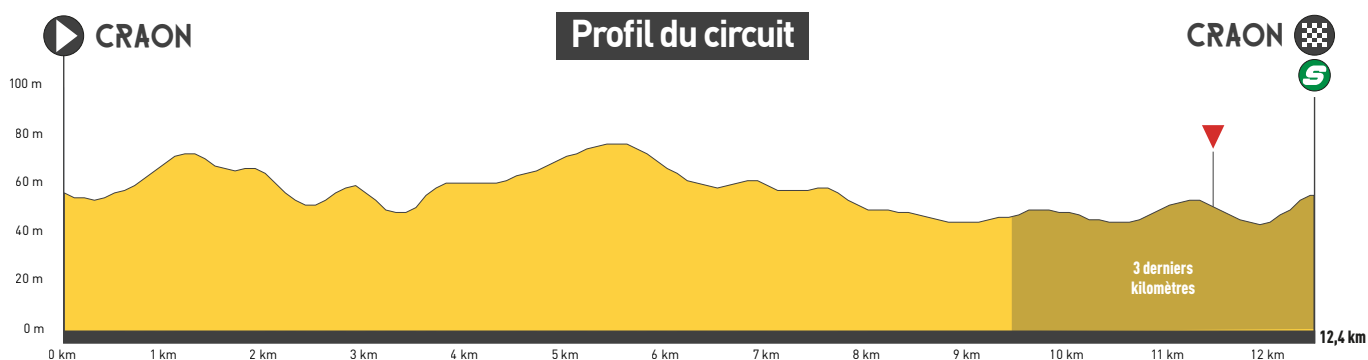
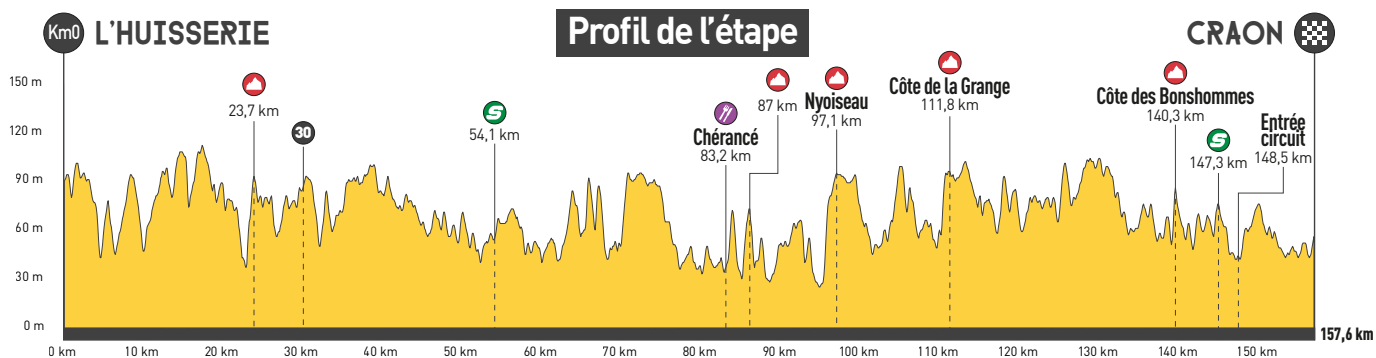
CONCESSION RENAULT SAINT-BERTHEVIN / CRAON

DÉPART AVENUE DE PARIS SAINT-BERTHEVIN

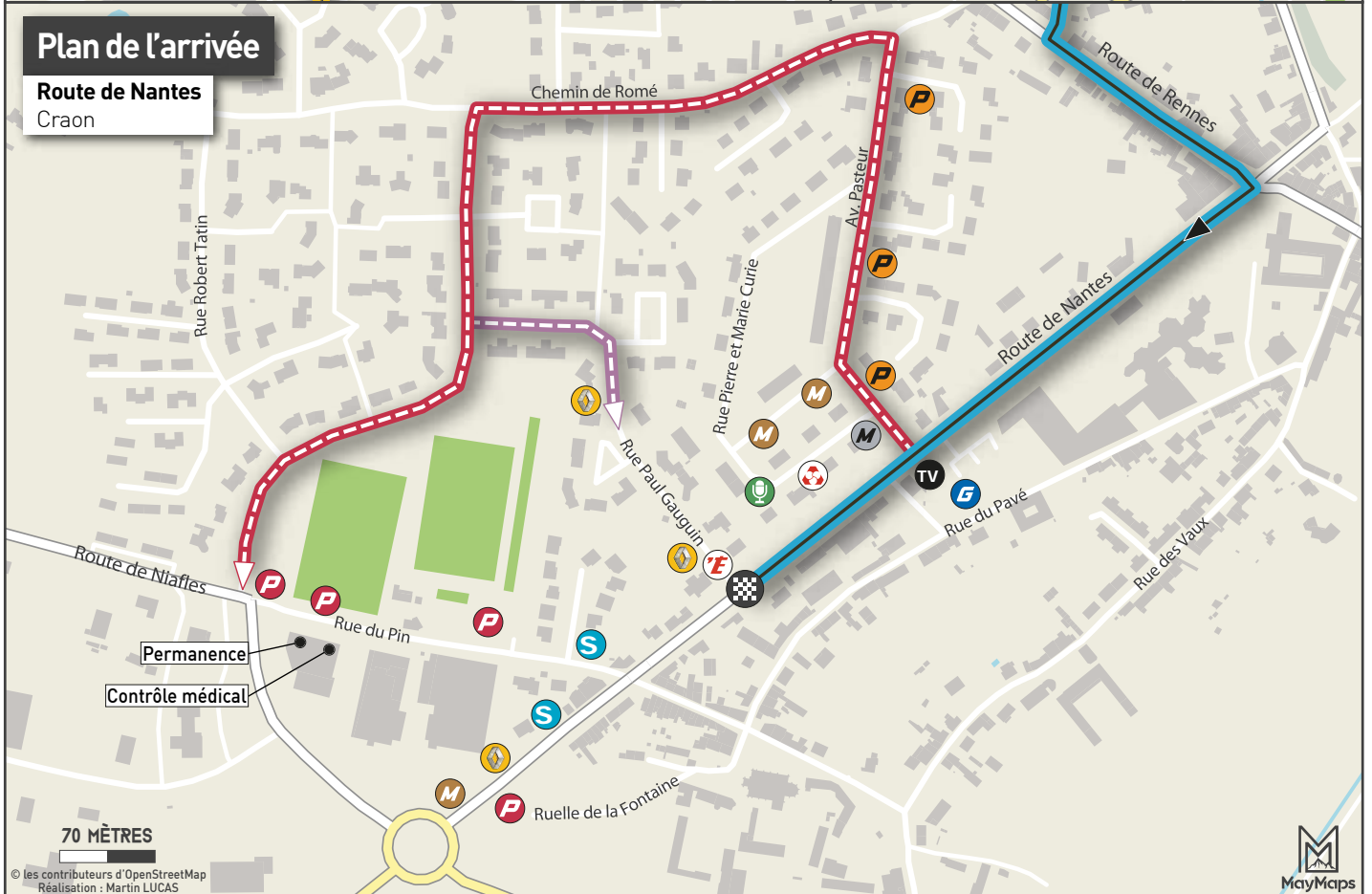
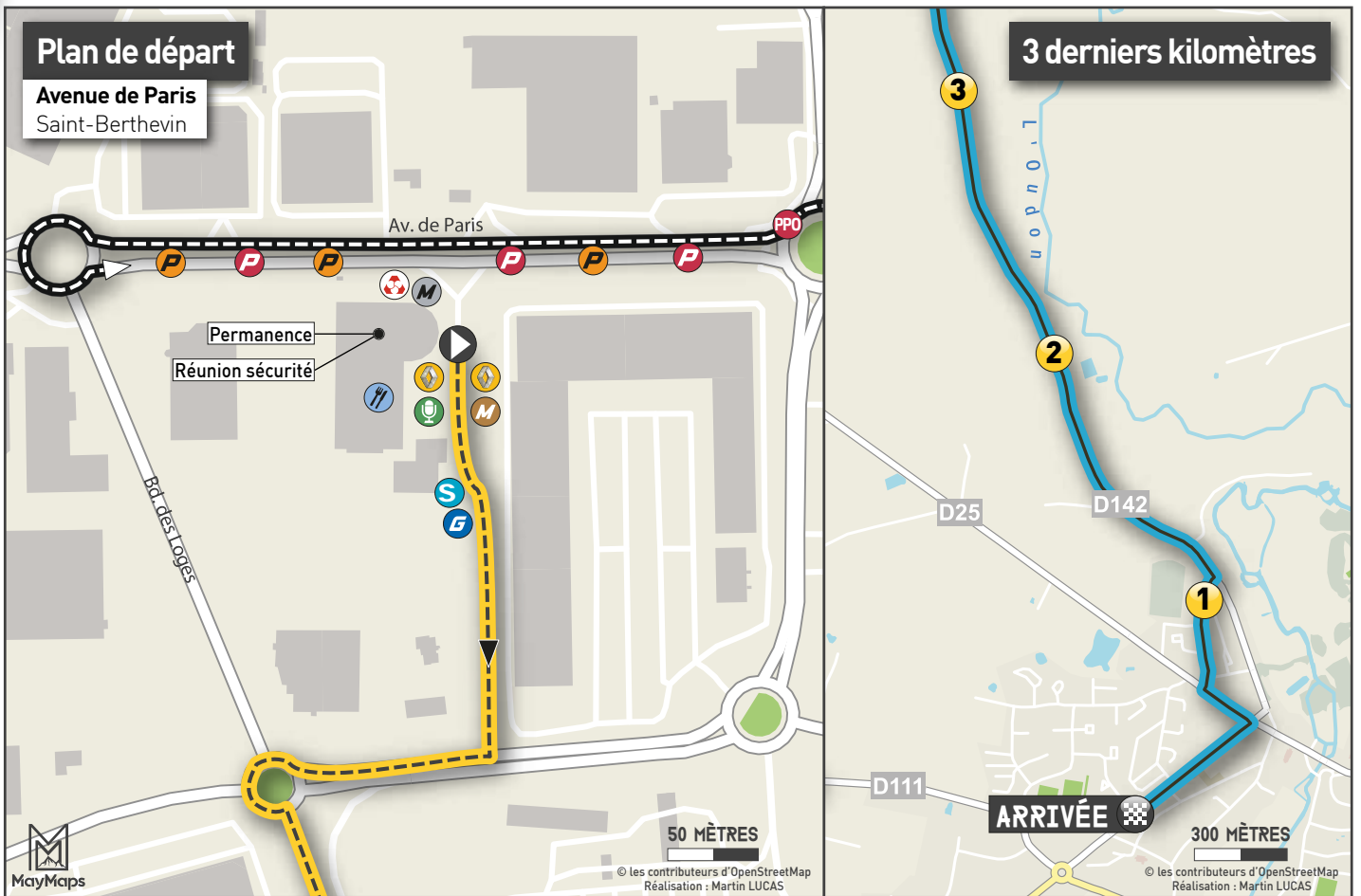
- 08h30 Ouverture de la Permanence Concession Renault - AVENUE DE PARIS ST-BERTHEVIN.
- 09h15 Réception de la Caravane Publicitaire - AVENUE DE PARIS ST-BERTHEVIN.
- 09h30 Réception des voitures Renault et Motards - CONCESSION RENAULT AVENUE DE PARIS ST-BERTHEVIN.
- 10h00 Briefing de la caravane devant le podium FDJ : CONCESSION RENAULT.
- 10h30 Briefing des chauffeurs voitures Renault et des motards : CONCESSION RENAULT.
- 10h45 Départ de la Caravane Publicitaire, traversée de la concession et sortie BLD LOUIS ARMAND.
- 11h00 Réception des équipes CONCESSION RENAULT AVENUE DE PARIS ST-BERTHEVIN.
- 11h15 Repas des officiels et de l'encadrement des équipes - HALL RENAULT.
- 11h30 **Présentation des équipes et signatures de départ sur le PODIUM FDJ.**
- 12h30 Tous les chauffeurs de véhicules et motos en position pour le départ.
- 12h40 **Appel des coureurs, les maillots de Leader devront se présenter sur la 1^{ère} ligne.**
- 12h45 Départ fictif devant le Hall Renault, vers l'Huisserie (distance neutralisée 6,7 kms).
- 13h00 Départ réel l'Huisserie sur D1 panneau sortie d'agglomération.

ARRIVÉE CRAON - Rue de Nantes

- 15h40 1^{er} Passage de la caravane RUE DE NANTES à l'occasion du parcours en ligne.
- 15h56 2^{ème} passage de la Caravane RUE DE NANTES déviation droite avant l'arrivée Avenue Pasteur.
- 16h40 1^{er} Passage des coureurs sur la ligne d'arrivée RUE DE NANTES (4^{ème} Point Chaud).
- 16h57 2^{ème} Passage des coureurs sur la ligne d'arrivée.
- 17h14 ARRIVÉE - 3^{ème} passage RUE DE NANTES.
- 17h25 **PROTOCOLE Podium Renault RUE DE NANTES.**
CONTRÔLE MÉDICAL - permanence.
Salle de presse MAIRIE DE CRAON.
- 18h30 Vin d'honneur PLACE DES MÛRIERS.
- 19h30 Repas des Officiels et de l'organisation salle des fêtes PLACE DES MÛRIERS.



PLANS DÉPART ET ARRIVÉE



HORAIRES 3^{ÈME} ÉTAPE

Moyenne horaire : 43 kms / heure

3^{ème} étape en ligne : RENAULT - ST-BERTHEVIN / CRAON : 182 kms

PERMANENCE : **08h30** CONCESSION RENAULT / ST-BERTHEVIN Avenue de Paris
 DÉPART OFFICIEUX : **12h45** CONCESSION RENAULT / ST-BERTHEVIN (GROUPÉ)
 DÉPART RÉEL : **13h00** L'HUISSERIE sortie panneau Agglomération

KILOMÉTRAGE			ITINÉRAIRE			HORAIRE	
KM	FAIT	A FAIRE	LIEU			COUREUR	CARAVANE
0	0	6,7	St BERTHEVIN / RENAULT	sortie concession : droite Bd Louis Armand - gauche Bd Des Loges -		12 h 45	10 h 45
2,7	2,7	4,4		tout droit D112 Bd Lucien Daniel - tout droit D1 route de L'Huisserie -			
6,7	6,7	0	L'HUISSERIE	tout droit rue D'Anjou -			
	0	182	DEPART REEL	L'HUISSERIE sur D1 hauteur panneau sortie agglomération		13 h 00	11 h 00
0,6	0,6	181,4	D 1 / D 910	gauche D910 direction Entrammes	ROND POINT	13 h 01	11 h 01
0,9	1,5	180,5	D 910	droite D910 direction Entrammes		13 h 02	11 h 02
1,8	3,3	178,7	D 103 / D 910 / D 112	tout droit D910 direction Entrammes	ROND POINT	13 h 05	11 h 05
1	4,3	177,7	D 910	tout droit D910 direction Entrammes	DANGER ILOT	13 h 06	11 h 06
0,4	4,7	177,3	D 910	tout droit D910 direction Entrammes	ROND POINT	13 h 07	11 h 07
1,2	5,9	176,1	D 910	gauche - gauche D910 direction Entrammes		13 h 08	11 h 08
0,2	6,1	175,9	D 910 / D 103	droite D103 direction Entrammes	ROND POINT	13 h 09	11 h 09
0,6	6,7	175,3	ENTRAMMES	droite D233 rue de l'Anjou		13 h 09	
0,4	7,1	174,9	ENTRAMMES	tout droit D233 direction Maisoncelles	ROND POINT	13 h 10	11 h 10
0,8	7,9	174,1	ENTRAMMES	gauche D233 direction Maisoncelles		13 h 11	11 h 11
5,3	13,2	168,8	MAISONCELLES	droite D575 direction Villiers Charlemagne		13 h 18	11 h 18
5,2	18,4	163,6	VILIERIS Charlemagne	tout droit D20 rue Charles De Gaulle		13 h 26	11 h 26
0,3	18,7	163,3	VILIERIS Charlemagne	droite D20 rue St Martin - rue des Rochettes		13 h 26	
1,1	19,8	162,2	D 20	tout droit D20 direction Houssay	DANGER ILOT	13 h 28	11 h 28
0,3	20,1	161,9	D 20 / D 4	droite D4 direction Houssay	ROND POINT	13 h 28	
2,6	22,7	159,3	D 4	tout droit D4 direction Houssay		Pied Côte 13 h 32	11 h 32
0,2	22,9	159,1	HOUSSAY	tout droit D4 direction Houssay	DANGER ILOT	12% 13 h 32	
0,8	23,7	158,3	GRIMPEUR : 6-4-2-1	sur D4 face au cimetière		M . G 13 h 33	11 h 33
0,1	23,8	158,2	HOUSSAY	gauche D112 rue de St Sulpice		13 h 33	
2,1	25,9	156,1	Saint SULPICE	droite D112 direction Château Gontier		13 h 36	11 h 36
4,1	30	152	KILOMETRE 30	tout droit D112 hauteur chène		km 30 13 h 42	11 h 42
1,5	31,5	150,5	D 112 PONT	tout droit direction Château Gontier	DANGER ILOT	13 h 44	11 h 44
1,8	33,3	148,7	BAZOUGES	gauche D1		13 h 46	11 h 46
0,2	33,5	148,5	BAZOUGES	droite D22 direction Craon	ROND POINT	13 h 47	11 h 47
1,2	34,7	147,3	BAZOUGES	droite D126 direction Marigné Peuton	ROND POINT	13 h 48	11 h 48
7	41,7	140,3	MARIGNE PEUTON	gauche D10 direction Laigné		13 h 58	11 h 58
3	44,7	137,3	LAIGNE	gauche D22 droite D10 direction Ampoigné		14 h 02	Repas
3,5	48,2	133,8	AMPOIGNE	droite D114 route de Château Gontier		14 h 07	Caravane
0,1	48,3	133,7	AMPOIGNE	droite D274 rue du stade	DANGER Bordure	14 h 07	13 h 07
5,8	54,1	127,9	KM 53 Sprint BONIF	route de Pommerieux ht rue des Lilas	BONIFICATIONS : 3"- 2"- 1"	14 h 15	13 h 15
0,1	54,2	127,8	POMMERIEUX	gauche vers grande rue	DANGER ILOT	14 h 16	13 h 16
0,1	54,3	127,7	POMMERIEUX	gauche D619 - droite rue st jean		14 h 16	
2,2	56,5	125,5	D 619 / D 25	droite D25 direction Craon		14 h 19	13 h 19
3,5	60	121,4	CRAON	gauche D25 Bd Gustave Eiffel		14 h 24	13 h 24
0,6	60,6	121,4	CRAON	tout droit C6 le petit verger	ROND POINT	14 h 25	13 h 25
0,4	61	121	CRAON	tout droit C6 pont sur l'Oudon	RETRECISSEMENT	14 h 25	
3,2	64,2	117,8	C 6 / C 2	droite C2 direction Bouchamp les Craon		14 h 30	13 h 30
1,3	65,5	116,5	BOUCHAMPS les Craon	gauche rue soleil levant		14 h 31	13 h 31
0,2	65,7	116,3	BOUCHAMPS les Craon	tout droit D230 route de la Boissière	RETRECISSEMENT	14 h 32	13 h 32
0,1	65,8	116,2	BOUCHAMPS les Craon	droite D228 direction La Boissière	RETRECISSEMENT	14 h 32	
3,7	69,5	112,5	La BOISSIERE	droite D608 direction Renazé		14 h 37	13 h 37
1,4	70,9	111,1	D 608 / V C	gauche Le petit bois Gleu	ROUTE ETROITE	14 h 39	13 h 39
1	71,9	110,1	Le Coteau	gauche C direction Le Bois blin		14 h 40	13 h 40
1,5	73,4	108,6	Le Bois Blin	tout droit C		14 h 42	13 h 42
3,2	76,6	105,4	C / C 2	gauche C2		14 h 47	13 h 47
0,1	76,7	105,3	C 2 / D 193	gauche D193 - D229		14 h 47	
4,3	81	101	D 229 / D 230	droite D230 direction Chérancé		14 h 53	13 h 53
2,2	83,2	98,8	DEBUT ZONE RAVITO	CHERANCE route de Bouchamps les Craon station		14 h 56	13 h 56
0,4	83,6	98,4	CHERANCE	tout droit D230 rue principale		14 h 57	13 h 57
0,1	83,7	98,3	FIN ZONE RAVITO	droite C4 direction Chatelais		14 h 57	
2,6	86,3	95,7	C 4	tout droit C4 direction Chatelais		Pied Côte 15 h 00	14 h 00
0,7	87,0	95	GRIMPEUR : 6-4-2-1	sur C4 hauteur St Julien	9% M . G	15 h 01	14 h 01

HORAIRES 3^{ÈME} ÉTAPE

1,2	88,2	93,8	CHATELAIS	droite D81 route de Saint Quentin			15 h 03	14 h 03
0,1	88,3	93,7	CHATELAIS	tout droit D81 route de Saint Quentin	RETRECISSEMENT		15 h 03	
0,2	88,5	93,5	CHATELAIS	gauche D193 rue principale			15 h 03	
0,6	89,1	92,9	CHATELAIS	gauche D180 direction L'Hôtellerie de flée			15 h 04	14 h 04
2,9	92,0	90,0	L'HOTELLERIE de Flée	droite D863 rue d'Anjou			15 h 08	14 h 08
0,2	92,2	89,8	L'HOTELLERIE de Flée	droite D271 rue des écoliers direction Nyoiseau			15 h 09	14 h 09
1,3	93,5	88,5	Charmont	tout droit D271 direction Nyoiseau			15 h 10	14 h 10
2,9	96,4	85,6	NYOISEAU	D271 / D71 tout droit rue de l'église	ROUTE ETROITE	Pied Côte	15 h 15	14 h 15
0,7	97,1	84,9	GRIMPEUR : 6-4-2-1	sur C3 rue haute hauteur chemin Bois des Baux		M . G	15 h 15	
3,3	100,4	81,6	C 6 / D 219	droite D219 direction Bouillé Ménard		12%	15 h 20	14 h 20
1,8	102,2	79,8	D 219 / D 71	gauche D71 direction Bouillé Ménard			15 h 23	14 h 23
0,5	102,7	79,3	BOUILLE MENARD	gauche D81 route de Bourg L'Evêque			15 h 23	
3,5	106,2	75,8	BOURG L'EVEQUE	droite C2 rue du plan d'eau			15 h 28	14 h 28
1,6	107,8	74,2	C 2 / D 180	gauche D180 direction Grugé L'Hôpital			15 h 30	14 h 30
2	109,8	72,2	GRUGE L'HOPITAL	droite C rue de l'Arazie			15 h 33	14 h 33
0,9	110,7	71,3	C	tout droit		Pied Côte	15 h 34	14 h 34
0,1	110,8	71,2	Les Ourzaies	droite C La Grange	ROUTE ETROITE	8%	15 h 35	14 h 35
1	111,8	70,2	GRIMPEUR : 6-4-2-1	Côte de la Grange sur C hauteur de la chapelle		M . G	15 h 36	14 h 36
1	112,8	69,2	C / D71	gauche D71 - D110 direction Renazé			15 h 37	14 h 37
2,9	115,7	66,3	RENAZE	rue du Général De Gaulle	DANGER ILOTS		15 h 41	14 h 41
1,2	116,9	65,1	RENAZE	D771 - tout droit D110 rue Daudier	ROND POINT		15 h 43	14 h 43
0,7	117,6	64,4	RENAZE	D110 droite La besnardière	ROUTE ETROITE		15 h 44	14 h 44
1,8	119,4	62,6	Le Solier	gauche D287 direct St Martin du Limet			15 h 47	14 h 47
0,7	120,1	61,9	St SATURNIN du Limet	gauche C201 rue des sports			15 h 48	14 h 48
1,2	121,3	60,7	C201 / V 6	gauche V6 direction Renazé			15 h 49	14 h 49
0,6	121,9	60,1	RENAZE	droite D110 direction Congrier			15 h 50	14 h 50
0,3	122,2	59,8	RENAZE	tout droit D110 direction Congrier	RETRECISSEMENT		15 h 51	14 h 51
0,5	122,7	59,3	RENAZE	tout droit D110 direction Congrier	RETRECISSEMENT		15 h 51	
2,3	125,0	57,0	CONGRIER	tout droit D110 rue d'Anjou	DANGER CHICANES		15 h 54	14 h 54
0,4	125,4	56,6	CONGRIER	droite D110 rue de Bretagne direction St Aignan sur Roë			15 h 55	14 h 55
0,3	125,7	56,3	CONGRIER	tout droit D110	DANGER ILOTS		15 h 55	
3,5	129,2	52,8	Saint AIGNAN sur Roë	droite D111 rue des vignobles direction La Selle Craonnaise			16 h 00	15 h 00
3,5	132,7	49,3	D 111 / D 592	gauche D592 direction Ballots			16 h 05	15 h 05
1,4	134,1	47,9	D 592 / V C 8	droite VC8 La Rincerie	ROUTE ETROITE		16 h 07	15 h 07
3	137,1	44,9	la Rincerie	gauche VC	ROUTE ETROITE		16 h 11	15 h 11
1	138,1	43,9	la Rincerie	gauche - droite VC	ROUTE ETROITE		16 h 13	15 h 13
1,2	139,3	42,7	Le Buisson	droite VC	ROUTE ETROITE		16 h 14	15 h 14
0,5	139,8	42,2	V C	tout droit	ROUTE ETROITE	Pied Côte	16 h 15	15 h 15
0,5	140,3	41,7	GRIMPEUR : 6-4-2-1	Côte des Bonshommes sur VC	ROUTE ETROITE	M . G	16 h 16	15 h 16
0	140,3	41,7	V C / C	droite C direction C150		14%	16 h 16	
1	141,3	40,7	V C / D 150	droite D150 direction la Selle Craonnaise			16 h 17	15 h 17
5,1	146,4	35,6	D 150 / D 111	gauche D111 direction la Selle Craonnaise			16 h 24	15 h 24
0,5	146,9	35,1	La SELLE Craonnaise	droite - gauche D111 direction Niaffes			16 h 25	15 h 25
0,4	147,3	34,7	Sprint BONIFICATIONS	sur D111 hauteur Le Bois Fleuri	BONIFICATIONS : 3"- 2"- 1"		16 h 26	15 h 26
1,2	148,5	33,5	NIAFLES	gauche D228 direction Livré la Touche		ENTREE CIRCUIT	16 h 27	15 h 27
2,6	151,1	30,9	D 228 / D 25	tout droit D228 direction Livré la Touche			16 h 31	15 h 31
1,8	152,9	29,1	LIVRE La TOUCHE	droite D142 rue D'Anjou direction Craon			16 h 33	15 h 33
3,7	156,6	25,4	CRAON	droite rue des Chévres			16 h 39	15 h 39
0,4	157,0	25,0	CRAON	gauche D25 rue de Rennes			16 h 39	
0,2	157,2	24,8	CRAON	droite rue de Nantes	ROND POINT		16 h 39	
0,4	157,6	24,4	CRAON	1er Passage sur La Ligne d'Arrivée rue de Nantes			16 h 40	15 h 40
0,3	157,9	24,1	CRAON	droite D111 Bd d'Okehampton	ROND POINT		16 h 40	
0,3	158,2	23,8	CRAON	gauche D111 route de Niaffes			16 h 41	15 h 41
0,6	158,8	23,2	CRAON	tout droit D111 direction Niaffes	ROND POINT		16 h 42	15 h 42
1,8	160,6	21,4	NIAFLES	tout droit D111 route de Craon	DANGER ILOTS		16 h 44	15 h 44
0,3	160,9	21,1	NIAFLES	droite D228 route de Livré La Touche			16 h 45	15 h 45
2,4	163,3	18,7	D 228 / D 25	tout droit D228 direction Livré la Touche			16 h 48	15 h 48
1,8	165,1	16,9	LIVRE La TOUCHE	droite D142 rue D'Anjou direction Craon			16 h 50	15 h 50
3,7	168,8	13,2	CRAON	droite rue des Chévres			16 h 56	15 h 56
0,4	169,2	12,8	CRAON	gauche D25 rue de Rennes			16 h 56	
0,2	169,4	12,6	CRAON	droite rue de Nantes	ROND POINT		16 h 56	
0,4	169,8	12,2	CRAON	2ème Passage sur La Ligne d'Arrivée rue de Nantes			16 h 57	
12,2	182,0	0,0	ARRIVEE	3ème Passage sur la Ligne	BONIFICATIONS : 10"-6"- 4"		17 h 14	

Déviations de La Caravane Publicitaire : après le tour du circuit final, déviation rue de Nantes 100 m avant la ligne droite Avenue Pasteur.

Déviations Directeurs sportifs : 100 m à droite avant la ligne d'arrivée Avenue Pasteur.

Déviations voitures Renault et motos : 100 m à droite avant la ligne d'arrivée Avenue Pasteur.

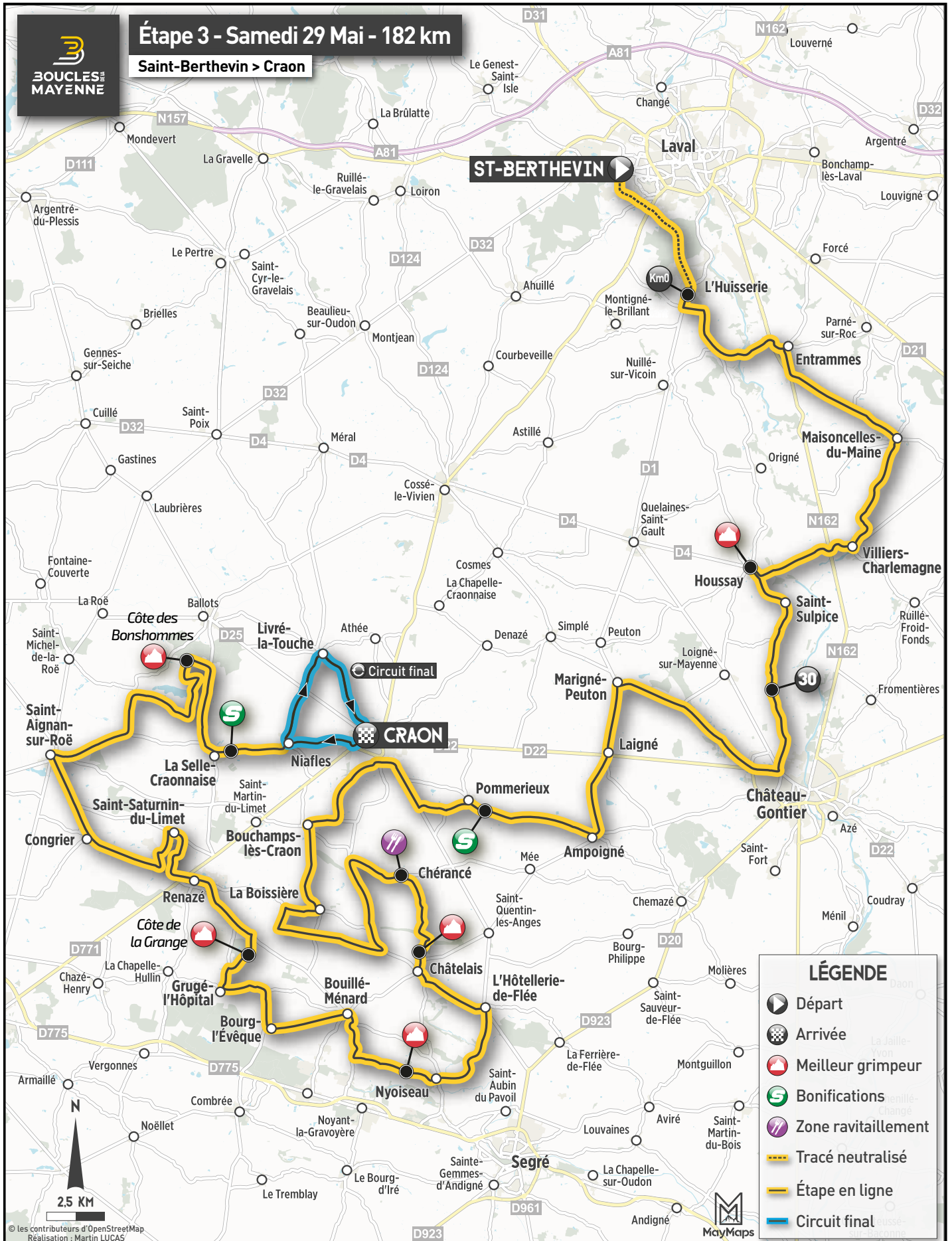
Motos et Voitures Points Rouges : 50 m après la ligne d'arrivée à Gauche rue de Nantes.

PARCOURS 3^{ÈME} ÉTAPE



Étape 3 - Samedi 29 Mai - 182 km

Saint-Berthevin > Craon



LÉGENDE

- Départ
- Arrivée
- Meilleur grimpeur
- Bonifications
- Zone ravitaillement
- Tracé neutralisé
- Étape en ligne
- Circuit final

© Les contributeurs d'OpenStreetMap
Réalisation : Martin LUCAS

4^{EME} ETAPE EN LIGNE 181 KMS

MÉRAL / LAVAL

DÉPART PLACE DE L'ÉGLISE - RUE DU MARÉCHAL LECLERC

08h30 Ouverture de la Permanence, SALLE DE LA MAIRIE RUE DE BRETAGNE.

09h00 Réception de la Caravane Publicitaire, RUE DU MARÉCHAL LECLERC.

09h30 Réception des voitures Renault avant course RUE DE BRETAGNE.

Réception des voitures Renault arrière course RUE FRANÇOIS VEILLON.

Réception des motards RUE DE BRETAGNE.

10h20 **Départ de la Caravane Publicitaire.**

10h15 Briefing des chauffeurs voitures Renault et des motards, PARKING ET GARAGE DERRIÈRE LA MAIRIE.

10h30 Réception des équipes, RUE DU MARÉCHAL LECLERC.

11h00 Vin d'honneur au village sur la PLACE DE L'ÉGLISE.

11h00 Présentation des équipes et signature sur le Podium FDJ PLACE DE L'ÉGLISE.

11h10 **Passage de la caravane - RUE VICTOR BRIELLE - RUE DE BRETAGNE - RUE FLANDRES DUNKERQUE.**

11h15 Repas des officiels et de l'encadrement des équipes, barnum devant la SALLE ST CHARLES.

12h10 Tous les chauffeurs des véhicules et motos en position pour le départ.

12h20 **Appel des coureurs, les maillots de Leader devront se présenter sur la 1^{ère} ligne, SOUS L'ARCHE DU CONSEIL RÉGIONAL.**

12h25 Départ fictif groupé RUE DU MARÉCHAL LECLERC (distance neutralisée 2,8 kms).

12h30 Départ réel, sur D4 hauteur chemin La Réauté DIRECTION SAINT POIX.

13h10 **Passage des coureurs - RUE VICTOR BRIELLE - RUE DE BRETAGNE - RUE FLANDRES DUNKERQUE.**

ARRIVEE A LAVAL - Avenue MONTMORENCY LAVAL

13h00 Rassemblement de tous les agents de sécurité (signaleurs) SALLE GYMNASSE BACLIERIE.

Signature de votre présence, attribution des postes à prendre.

Distribution : badges, k10, Tee shirt, ravito et des dernières informations.

15h00 **Sécurité : tous les Agents de sécurité à leur poste.**

Voiture ouverture de caravane, gyrophares rouges : arrêt de la circulation.

15h27 1^{er} Passage de la caravane AVENUE MONTMORENCY.

15h32 Au retour AVENUE MONTMORENCY, droite et stationnement RUE DU COLONEL HEULOT.

16h00 **Sécurité : tous les Agents de sécurité à leur poste.**

FERMETURE DU CIRCUIT - Passage des coureurs, 3 tours de circuit de 3,7 kms.

Voiture ouverture de LA COURSE, gyrophares rouges : Arrêt complet de la circulation.


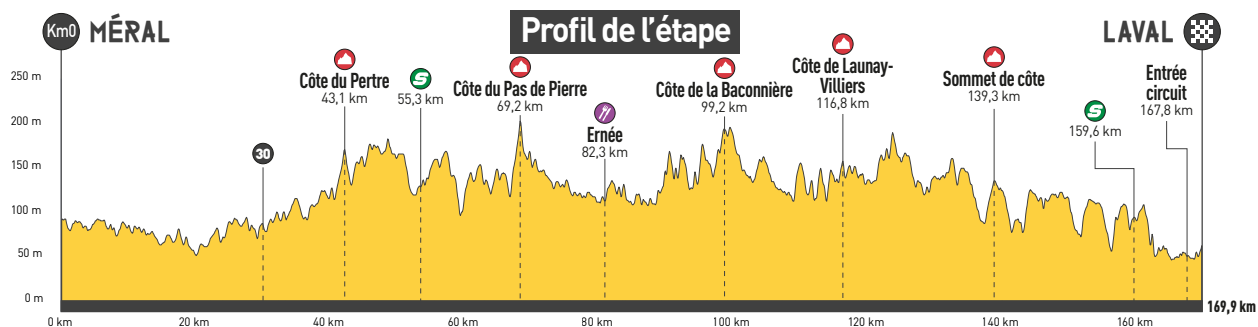
Voiture fermeture de LA COURSE, gyrophares verts : ouverture à la circulation.

16h27 1^{er} Passage sur la ligne d'arrivée, les coureurs devront parcourir 3 tours de 3,7 kms.

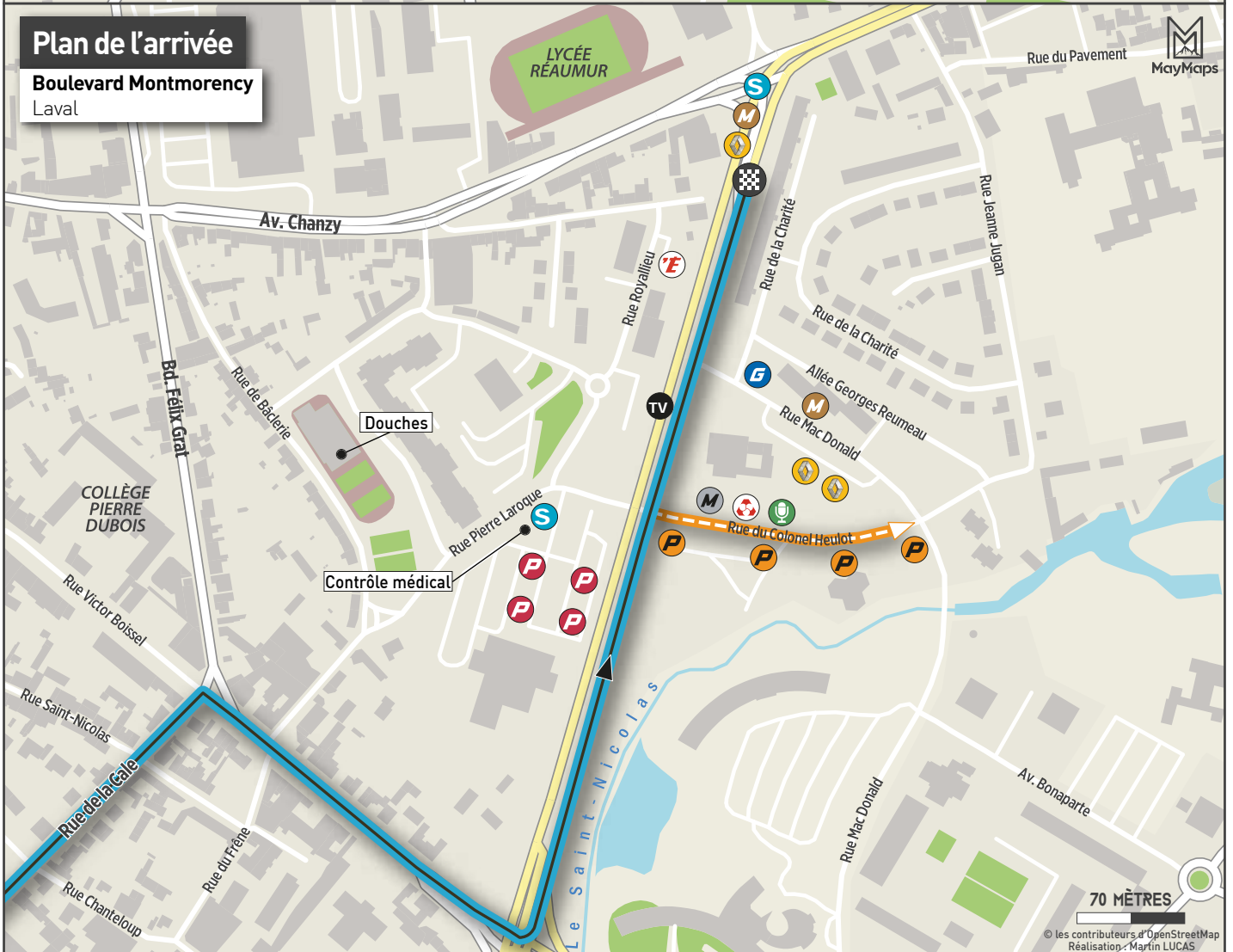
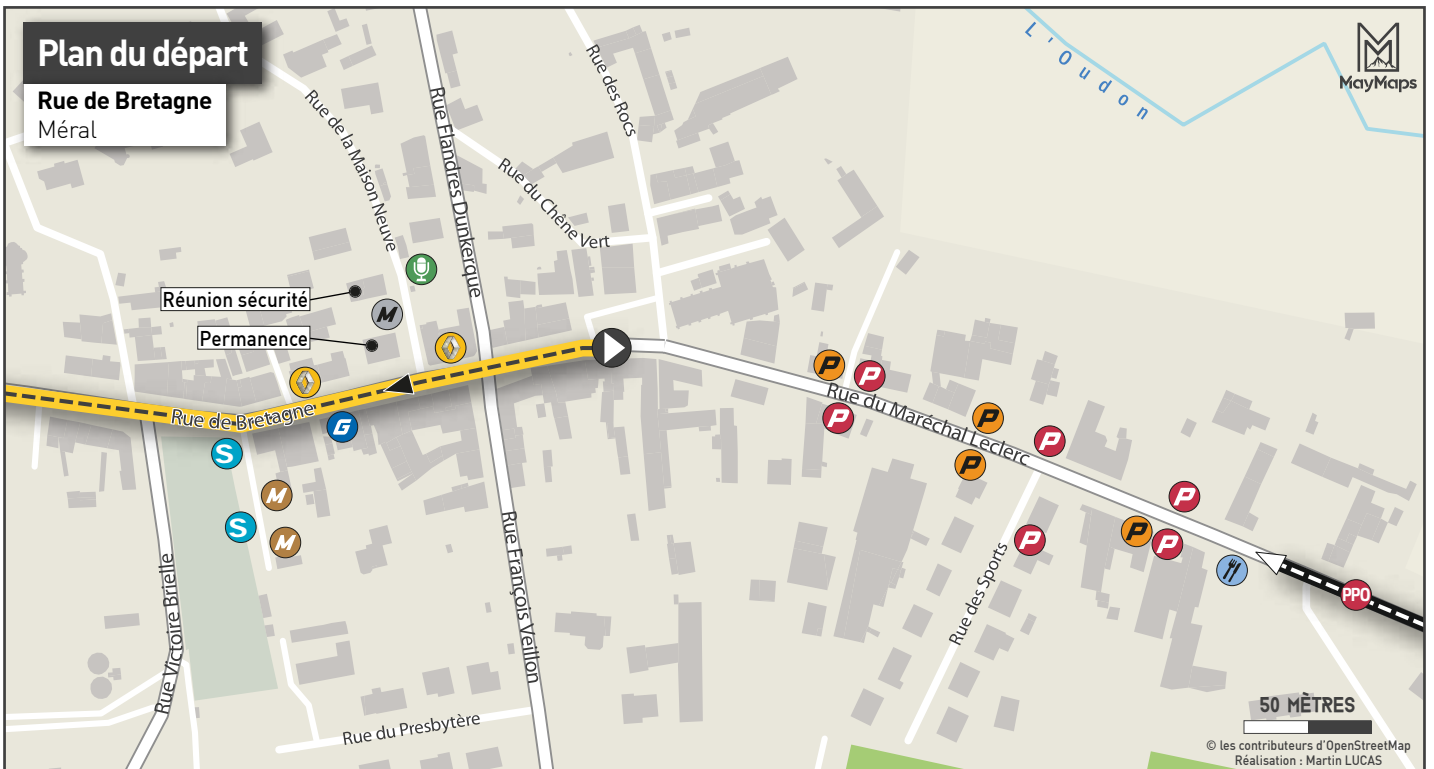
16h32 2^{ème} Passage sur la ligne d'arrivée, AVENUE MONTMORENCY.

16h37 3^{ème} Passage sur la ligne d'arrivée, AVENUE MONTMORENCY.

16h43 L'arrivée sera jugée AVENUE MONTMORENCY, après la ligne droite de 500 m en faux plat montant. Voiture fermeture de caravane, gyrophares verts : ouverture à la circulation.



PLANS DÉPART ET ARRIVÉE




HORAIRES 4^{ÈME} ÉTAPE

Moyenne horaire : 42 kms/heure

4^{ème} étape : MÉRAL / LAVAL = 181 kms

PERMANENCE : **8h30** SALLE DE LA MAIRIE
 DÉPART OFFICIEUX : **12h25** PLACE DE L'ÉGLISE
 DÉPART RÉEL : **12h30** SUR D4, CHEMIN LA RÉAUTÉ DIRECTION SAINT POIX

KILOMÉTRAGE			ITINÉRAIRE			HORAIRE		
KM	FAIT	A FAIRE	LIEU			COUREUR	CARAVANE	
0	0	3	MÉRAL	Place de l'église - rue de Bretagne - route de ST Poix -		12 h 25	10 h 20	
3	3	0		tout droit D4 - direction Saint Poix				
	0	181	DEPART REEL Sur D4 hauteur chemin La Réauté			12 h 30	10 h 30	
1,5	1,5	179,5	Saint POIX	gauche D32		12h 32	10 h 32	
0,4	1,9	179,1	Saint POIX	tout droit D32 rue de Bretagne	DANGER ILOT	12 h 33	10 h 33	
5,3	7,2	173,8	CUILLE	gauche D127 rue d'Anjou direction Gastines		12 h 40	10 h 40	
2,3	9,5	171,5	GASTINES	tout droit D127	DANGER ILOTS	12 h 43	10 h 43	
1,9	11,4	169,6	LAUBRIERES	tout droit D127 direction Ballots	ROND POINT	12 h 46	10 h 46	
0,2	11,6	169,4	LAUBRIERES	tout droit D127 direction Ballots	RETRECISSEMENT	12 h 46		
5,1	16,7	164,3	BALLOTS	tout droit D127 route de Laubrières	DANGER ILOTS	12 h 53	10 h 53	
0,3	17	164	BALLOTS	tout droit D127 route de Laubrières	RETRECISSEMENT	12 h 54	10 h 54	
0,3	17,3	163,7	BALLOTS	gauche D25 rue nationale		12 h 54		
0,1	17,4	163,6	BALLOTS	gauche rue de Paris		12 h 54		
0,2	17,6	163,4	BALLOTS	gauche D153 route de Cossé le Vivien		12 h 55	10 h 55	
4,1	21,7	159,3	D 153 / D 227	gauche D227		13 h 00	11 h 00	
2,2	23,9	157,1	D 227 / D 612	droite D612 direction Méral		13 h 03	11 h 03	
4,2	28,1	152,9	MÉRAL	droite D4 rue de Bretagne	RETRECISSEMENT	13 h 09	11 h 09	
0,1	28,2	152,8	MÉRAL	gauche D142 rue Flandre Dunkerque		13 h 09		
2,3	30,5	150,5	KILOMETRE 30 sur D142 hauteur chemin Coutances			km 30	13 h 13	11 h 13
1,2	31,7	149,3	D 142 / D 32	tout droit D142 direction Beaulieu sur Oudon		13 h 14	11 h 14	
1,8	33,5	147,5	BEAULIEU sur Oudon	tout droit rue de la Moisson	RETRECISSEMENT	13 h 16	11 h 16	
0,2	33,7	147,3	BEAULIEU sur Oudon	gauche rue de Bretagne		13 h 17	11 h 17	
0,2	33,9	147,1	BEAULIEU sur Oudon	droite D142 direction le Pertre	RETRECISSEMENT	13 h 17		
1	34,9	146,1	D 142 / V C	droite VC La Rassignouzière	ROUTE ETROITE	13 h 19	11 h 19	
0,8	35,7	145,3	V C / C 101	gauche C101	ROUTE ETROITE	13 h 20	11 h 20	
3,2	38,9	142,1	C 101 / D 120	gauche D120		13 h 24	11 h 24	
1,4	40,3	140,7	D 120 / D 252	gauche D252 direction St Cyr le Gravelais		13 h 26	11 h 26	
1,4	41,7	139,3	D 252	tout droit D252		13 h 28	11 h 28	
0,5	42,2	138,8	Saint CYR Le Gravelais	tout droit D252 rue du Maine	ROND POINT	13 h 29	11 h 29	
0,9	43,1	137,9	GRIMPEUR : 6-4-2-1	Côte du Pertre rue de la Poste hauteur n°4		M . G	Repas	
0,2	43,3	137,7	LE PERTRE	tout droit D43 - rue de l'église - rue de La Gravelle		13 h 30	Caravane	
4	47,3	133,7	La Rodrie	gauche C le clos des Barres	ROUTE ETROITE	13 h 36	12 h 36	
2,7	50	131	C / D 857	gauche D857 direction Vitré		13 h 40	12 h 40	
0,2	50,2	130,8	D 857 / C	droite C route de la Roche	ROUTE ETROITE	13 h 40		
2,2	52,4	128,6	BREAL sou Vitré	doite D111 direction St Pierre la Cour		13 h 43	12 h 43	
1,4	53,8	127,2	D 111 / D 106	gauche D106	ROND POINT	13 h 45	12 h 45	
0,7	54,5	126,5	Saint PIERRE La Cour	tout droit D106	ROND POINT	13 h 46	12 h 46	
0,3	54,8	126,2	Saint PIERRE La Cour	gauche D106 direction Bourgon	ROND POINT	13 h 46		
0,5	55,3	125,7	KM 53 Sprint BONIF	sur D106 hauteur La Richardais	BONIFICATIONS : 3"- 2"- 1"	13 h 47	12 h 47	
2,3	57,6	123,4	La Brécinrière	tout droit direction Bourgon		13 h 50	12 h 50	
3,5	61,1	119,9	BOURGON	droite C1 rue du Maine - Les Chalonges		13 h 55	12 h 55	
2,2	63,3	117,7	C 1 / D 158	gauche D158		13 h 58	12 h 58	
2,6	65,9	115,1	D 158 / D 30	tout droit D158		14 h 02	13 h 02	
1,9	67,8	113,2	D 158 / C	gauche C Le Pas de Pierre	ROUTE ETROITE	14 h 05	13 h 05	
1,4	69,2	111,8	GRIMPEUR : 6-4-2-1	Côte du pas de pierre		M . G	13 h 07	
0,6	69,8	111,2	C / D 208	gauche D208 direction Juvigné	ROUTE ETROITE	14 h 07		
0,7	70,5	110,5	JUVIGNE	droite D29 place de l'église - rue Principale		14 h 08	13 h 08	
0,2	70,7	110,3	JUVIGNE	gauche D158 rue du Grand Roquet		14 h 09	13 h 09	
0,3	71	110	JUVIGNE	droite D158 direction St Pierre des Landes		14 h 09		
5	76	105	St PIERRE des Landes	droite D138 rue d'Ernée		14 h 16	13 h 16	
0,1	76,1	104,9	St PIERRE des Landes	droite D568 rue des Gaudéches		14 h 16		
3,2	79,3	99,8	D 568 / D 29	gauche D29 direction Ernée		14 h 21	13 h 21	
3	82,3	98,7	DEBUT ZONE RAVITO	tout droit Sur D29 hauteur Le Chataignier		14 h 25	13 h 25	
0,5	82,8	98,2	FIN ZONE RAVITO	tout droit Sur D29 hauteur sommet de côte		14 h 26	13 h 26	
1	83,8	97,2	ERNEE	tout droit D29 route de Vitré	DANGER ILOT	14 h 27	13 h 27	
0,2	84	97	ERNEE	tout droit D29 route de Vitré	ROND POINT	14 h 27		
0,3	84,3	96,7	ERNEE	droite rue Clouard	ROUTE ETROITE	14 h 28	13 h 28	
0,3	84,6	96,4	ERNEE	droite D514 place de l'église - rue de La Tranchée		14 h 28		
0,2	84,8	96,2	ERNEE	droite D514 rue de la Fontaine - droite rue Marcelin		14 h 28		
2,5	87,3	93,7	D 514 / C	gauche D514 direction St Hilaire du Maine		14 h 32	13 h 32	
5,6	92,9	88,1	Saint HILAIRE du Maine	gauche D514 rue des Landes	RETRECISSEMENT	14 h 40	13 h 40	
0,2	93,1	87,9	Saint HILAIRE du Maine	tout droit D514 direct la Baconnière	ROND POINT	14 h 40		
3,5	96,6	84,4	D 514 / Acienne D31	droite Ancienne D31	ROND POINT	14 h 45	13 h 45	

HORAIRES 4^{ÈME} ÉTAPE

1	97,6	83,4	Acienne D31	tout droit	Pied côte	14 h 46	13 h 46
1,6	99,2	81,8	GRIMPEUR : 6-4-2-1	Côte de la Baconnière rue d'Ernée hauteur n° 5	M . G	14 h 48	13 h 48
0,1	99,3	81,7	LA BACONNIERE	droite D123 direction Le Bourgneuf la Fotêt	7%	14 h 49	13 h 49
5,9	105,2	75,8	LE BOURGNEUF La Forêt	gauche D137 rue du Trianon		14 h 57	13 h 57
0,5	105,7	75,3	LE BOURGNEUF La Forêt	tout droit rue St Gilles direction Port Brillet		14 h 57	
0,4	106,1	74,9	LE BOURGNEUF La Forêt	tout droit D137 rue St Gilles	RETRECISSEMENT	14 h 58	13 h 58
5,5	111,6	69,4	PORT BRILLET	gauche D576 rue du 8 mai 1945		15 h 06	14 h 06
0,5	112,1	68,9	PORT BRILLET	droite rue des Forges		15 h 06	
0,3	112,4	68,6	PORT BRILLET	tout droit rue des Forges	DANGER ILOT	15 h 07	14 h 07
0,2	112,6	68,4	PORT BRILLET	droite D137 rue du Bourgneuf		15 h 07	
0,3	112,9	68,1	PORT BRILLET	gauche D279 direction Launay Villiers		15 h 08	14 h 08
3,2	116,1	64,9	D 279	tout droit	Pied côte	15 h 12	14 h 12
0,4	116,5	64,5	LAUNAY VILLIERS	gauche D279 route des étangs	7%	15 h 13	14 h 13
0,3	116,8	64,2	GRIMPEUR : 6-4-2-1	Côte de Launay villiers route des étangs hauteur n° 1	M . G	15 h 13	
0,1	116,9	64,1	LAUNAY VILLIERS	gauche C5 direction St Pierre la Cour		15 h 13	
2,5	119,4	61,6	St PIERRE LA COUR	gauche rue des Ruettes		15 h 17	14 h 17
0,3	119,7	61,3	St PIERRE LA COUR	droite D576 rue du Maine		15 h 17	
0,4	120,1	60,9	St PIERRE LA COUR	gauche D106 rue d'Anjou direction La Gravelle		15 h 18	14 h 18
4,5	124,6	56,4	LA GRAVELLE	gauche D57		15 h 24	14 h 24
0,6	125,2	55,8	LA GRAVELLE	droite D574 direct Ruillé le Gravelais	DANGER ILOT	15 h 25	14 h 25
3,7	128,9	52,1	D 574 / D 552	gauche D552		15 h 30	14 h 30
0,6	129,5	51,5	RUILLE Le Gravelais	tout droit D552 direction Loiron		15 h 31	14 h 31
2	131,5	49,5	LOIRON	gauche D124 rue du docteur Ramé	DANGER ILOT	15 h 33	14 h 33
0,4	131,9	49,1	LOIRON	tout droit rue du docteur Ramé	ROND POINT	15 h 34	14 h 34
0,9	132,8	48,2	La Chapelle du Chêne	droite D57	ROND POINT	15 h 35	14 h 35
0,3	133,1	47,9	La Chapelle du Chêne	gauche D115 direction Olivet	ROND POINT	15 h 36	14 h 36
1,1	134,2	46,8	D 115 / C	droite C le Châtaignier direct St Isle	ROUTE ETROITE	15 h 37	14 h 37
0,7	134,9	46,1	C / D 278	gauche D278 direction Le Genest St Isle		15 h 38	14 h 38
0,4	135,3	45,7	St Isle	tout droit D278		15 h 39	14 h 39
2,7	138	43	D 578 / D 576	droite D576 direction St Berthevin	Pied côte	15 h 43	14 h 43
1,3	139,3	41,7	GRIMPEUR : 6-4-2-1	sommet de côte sur D576 hauteur panneau gibier	M . G	15 h 44	14 h 44
2,7	142	39	D 576 / D 900	tout droit St Berthevin route du Genest	7%	15 h 48	14 h 48
0,4	142,4	38,6	Saint BERTHEVIN	droite rue du 8 Mai 1945	ROND POINT	15 h 49	14 h 49
0,1	142,5	38,5	Saint BERTHEVIN	tout droit rue du 8 Mai 1945	RETRECISSEMENT	15 h 49	
0,1	142,6	38,4	Saint BERTHEVIN	tout droit rue du 8 Mai 1945	RALENTISSEUR	15 h 49	
0,2	142,8	38,2	Saint BERTHEVIN	tout droit rue du 8 Mai 1945	ROND POINT	15 h 49	
0,2	143	38	Saint BERTHEVIN	tout droit rue du 8 Mai 1945	RETRECISSEMENT	15 h 50	14 h 50
0,1	143,1	37,9	Saint BERTHEVIN	droite D57 Avenue de la Libération		15 h 50	
0,5	143,6	37,4	Saint BERTHEVIN	gauche D32 route de la Guerche	DANGER ILOT	15 h 50	
1,1	144,7	36,3	D 132	tout droit D 132	ROND POINT	15 h 52	14 h 52
2,7	147,4	33,6	D 32 / D 251	gauche D251 direction Ahuillé		15 h 56	14 h 56
3,3	150,7	30,3	AHUILLE	tout droit rue du centre	RETRECISSEMENT	16 h 00	15 h 00
0,1	150,8	30,2	AHUILLE	gauche place de l'église - droite D545 direct Montigné		16 h 00	
3,6	154,4	26,6	D 545 / D 771 / D 283	tout droit D283 Montigné le Brillant	ROND POINT	16 h 05	15 h 05
1,5	155,9	25,1	MONTIGNE le Brillant	tout droit rue des Lauriers	RETRECISSEMENT	16 h 08	15 h 08
0,5	156,4	24,6	MONTIGNE le Brillant	gauche D578 direction l'Huissérie		16 h 08	
2,6	159	22	D 578 / D 1	gauche D1 direction l'Huissérie		16 h 12	15 h 12
0,6	159,6	21,4	Sprint BONIF	sur D1 hauteur La Goupillère	BONIFICATIONS : 3"- 2"- 1"	16 h 13	15 h 13
0,2	159,8	21,2	D 1 / D 910	tout droit D1 Direction l'Huissérie	ROND POINT	16 h 13	
0,7	160,5	20,5	L' HUISSERIE	tout droit D1 rue d'Anjou	ROND POINT	16 h 14	15 h 14
0,3	160,8	20,2	L' HUISSERIE	droite rue de Laval - Gauche rue de Beausoleil		16 h 14	
0,3	161,1	19,9	L' HUISSERIE	tout droit rue de Beausoleil	DANGER ILOTS	16 h 15	15 h 15
0,6	161,7	19,3	L' HUISSERIE	droite Chemin de la Lande - domaine de Ste Croix		16 h 16	15 h 16
0,3	162	19	Ste Croix	tout droit chemin de la Lande	RALENTISSEUR	16 h 16	
0,4	162,4	18,6	Ste Croix	droite - droite chemin de Ste Croix		16 h 17	15 h 17
0,3	162,7	18,3	Ste Croix	gauche D1 Direction Laval	DANGER ILOTS	16 h 17	
2,8	165,5	15,5	LAVAL	tout droit D1 rue du Bas des Bois	ROND POINT	16 h 21	15 h 21
0,8	166,3	14,7	LAVAL	tout droit Rocade Avesnières	DANGER ROCADE	16 h 22	15 h 22
0,8	167,1	13,9	LAVAL	tout droit Quai d'Avesnières	DANGER ILOTS	16 h 23	15 h 23
0,6	167,7	13,3	LAVAL	droite pont Aristide Briand		16 h 24	15 h 24
0,1	167,8	13,2	LAVAL	droite Sadi Carnot - Paul Boudet	ENTREE DU CIRCUIT	16 h 24	
1,1	168,9	12,1	LAVAL	gauche rue de la Cale		16 h 26	15 h 26
0,3	169,2	11,8	LAVAL	droite rue Victor Boissel		16 h 26	
0,1	169,3	11,7	LAVAL	gauche Bld Montmorency		16 h 26	
0,6	169,9	11,1	1 ^{er} passage	sur la ligne d'arrivée Bld Montmorency		16 h 27	15 h 27
	169,9	11,1		droite Av de Chanzy - gauche rue de la Senelle - gauche		16 h 27	
	169,9	11,1		rue de Paris - tout droit rue de la Paix - gauche quai Sadi		16 h 27	
	169,9	11,1		Carnot - Paul Boudet - gauche rue de la Cale - droite rue		16 h 27	
	169,9	11,1		Victor Boissel - gauche Boulevard Montmorency		16 h 27	
3,7	173,6	7,4	2 ^{ème} passage	sur la ligne d'arrivée Bld Montmorency		16 h 32	15 h 32
3,7	177,3	3,7	3 ^{ème} passage	sur la ligne d'arrivée Bld Montmorency		16 h 37	
3,7	181	0	ARRIVEE	4 ^{ème} Passage sur la ligne d'Arrivée	BONIFICATIONS : 10"- 6"- 4"	16 h 43	

DÉVIATION de la Caravane : après un passage sur la ligne d'arrivée, suivre le circuit et droite 200 m avant la ligne d'arrivée.

DÉVIATION : Motos, voitures Renault : 200 m avant la ligne à droite et gauche rue Mac Donald.

DÉVIATION DIRECTEURS SPORTIFS : gauche 200 m avant la ligne d'arrivée rue Pierre Laroque.

CIRCUIT FINAL LAVAL



Des experts pour décrocher vos étoiles !

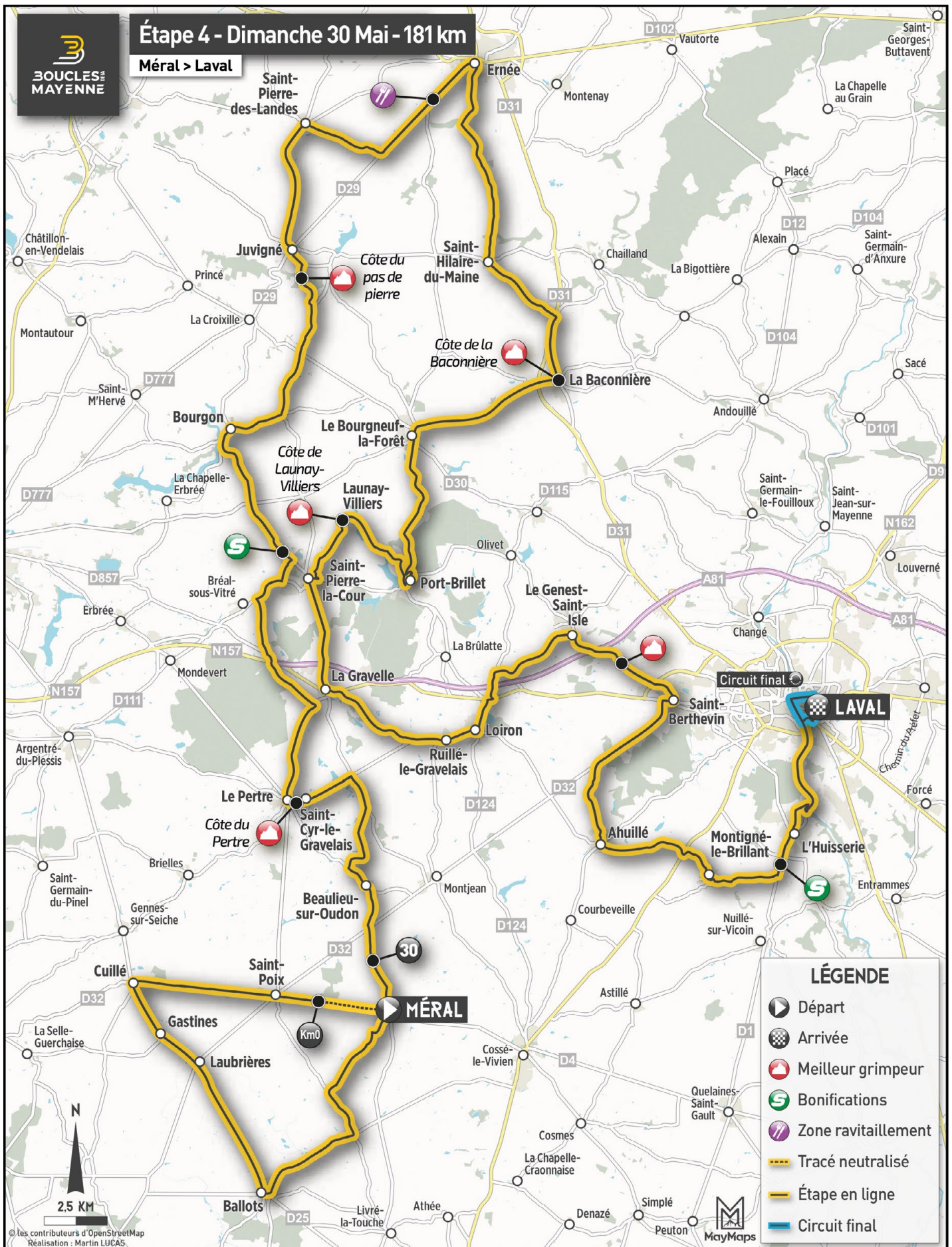
Je crée mon entreprise

Je lance un nouveau produit

- ✦ CONSEIL / STRATÉGIE
- ✦ CRÉATION GRAPHIQUE
- ✦ SITE INTERNET
- ✦ RÉSEAUX SOCIAUX

portobello
COMMUNICATION

PARCOURS 4^{ÈME} ÉTAPE



LES ÉQUIPES DES BOUCLES DE LA MAYENNE 2021

1^{ÈRE} DIVISION



AG2R CITROËN TEAM



COFIDIS



GROUPAMA - FDJ



TEAM DSM



INTERMARCHÉ - WANTY -
GOBERT MATÉRIAUX



3^{ÈME} DIVISION



ST-MICHEL - AUBER 93



XELLISS-ROUBAIX-LILLE MÉTROPOLE



2^{ÈME} DIVISION



BURGOS-BH



CAJA SEGUROS RGA



KERN PHARMA



UNO-X PRO CYCLING



RALLY CYCLING TEAM



NIPPO DELKO PROVENCE



TOTAL DIRECT ENERGIE



B'B HOTELS VITAL CONCEPT KTM



TEAM ARKEA-SAMSIK



GAZPROM-RUSVELO



BINGOAL



SPORT VLAANDEREN - BALOISE



ALPECIN FENIX



ANDRONI GIOCATTOLI - SIDERMEC



ORGANISATION DE L'ÉPREUVE 2021

ORGANISATION TECHNIQUE		LES OFFICIELS	
PRESIDENT	Pierrick GUESNE	PRESIDENT DU JURY	Jorge GUAL MARTINEZ
VICE-PRESIDENT	Jocelyne LERIGET Patricia RICHARD	ASSISTANT / Interprète	Henri PECQUENARD
SECRETARIAT GENERAL	Patricia RICHARD	COMMISSAIRE 1	Philippe LAMBERT
TRESORIER GENERAL	Emile TOURNOUR	COMMISSAIRE 2	Jacques PAILLEUX
RESPONSABLE TECHNIQUE	Guy LERIGET	JUGE A L'ARRIVEE et BONIF	Ludovic JOUAN
SELECTION DES EQUIPES	Cédric GARNIER Guy LERIGET	CHRONOMETREUR 1	Ludovic DUCLOYER
HEBERGEMENT	Patrick ROCHER Jocelyne LERIGET	CHRONOMETREUR 2	Sophie LAVAUD
RECEPTION MEDIAS et PARTENAIRES	Pierrick GUESNE Anita MORIN Sébastien BESNIER	COMMISSAIRE Moto 1	Didier TIFFON
PERMANENCE - CLASSEMENTS	Patricia RICHARD	COMMISSAIRE Moto 2	Daniel PLANCHENAUT
CONTROLE MEDICAL		ARBITRE Régulateur Moto	Jean Louis BRETON
MEDIAS / TELEVISION	Pierrick GUESNE Guy LERIGET	ARBITRE Régulateur Moto	Monique MORLIER
COMMUNICATION	Sébastien BESNIER Jean Luc SAVARY Maxime LEBIGOT	ARBITRE BALAI	Patricia RICHARD
SECURITE ROUTIERE	Jean Luc MINETTE Sébastien PATAULT	CLASSEMENTS	Nicolas LE TALLEC
SECURITE MOTARDS	Alain BRAULT	LIAISONS INFOS RADIO	
RELATION TECHNIQUE	Guy LERIGET	LIAISONS RADIO	SHIMANO
DEPARTS - ARRIVEES	Jean Luc MINETTE	MOTO 1 Information	SHIMANO
MONTAGE DES SITES DEPARTS	Patrick LEBLANC Gilbert DALIBARD	MOTO 2 Information	SHIMANO
MONTAGE DES SITES ARRIVEES	Michel PLANCHAIS André PINEAU	MOTO Ardoisier	Philippe MORIN
PARKINGS - ARRIVEES	Dominique BOUHOUB	ANIMATION	
CIRCUIT FINAL	Jean Louis DESMOT	Animateur SPEAKER 1	Daniel MANGEAS
RESPONSABLES	Daniel GENDRON	Animateur SPEAKER 2	Hervé MANGEAS
PARC VEHICULES RENAULT	Gérard COUGE	Voiture infos	
SUIVI DES CHAUFFEURS	Viviane GENDRON	Animateur CARAVANE	Loïc DROUARD
PRESSE / INTERNET	Maxime LEBIGOT Jean Luc SAVARY	TELEVISION PRESSE	
CLASSEMENT	votrecourse.com	MOTO PHOTOGRAPHE	Jean Luc SAVARY
INTERNET - PHOTO FINISH	Cédric FONTENEAU	MOTO PRESSE	COURRIER de la Mayenne
VILLAGE et POINT CAFE	Joaquim CHAUSSEE	MOTO PRESSE	France BLEU
Divers Repas	Patrick ROCHER	MOTO PRESSE	OUEST France
Soirée du dimanche	Anita MORIN	MOTO TELEVISION	L'EQUIPE
FLECHAGE / DEFLECHAGE	Fancis ARCANGER	MOTO TELEVISION	L'EQUIPE
SIGNALISATIONS DIVERSES	Michel PIAU	MOTO TELEVISION	L'EQUIPE
sur les parcours	Jean COQUET	MOTO TELEVISION	France 3 Pays de la Loire
CAMION PHOTOCOPIEUR	Emile TOURNOUR	SECURITE	
LE SERVICE MEDICAL		1 VOITURE	GENDARMERIE
MEDECIN	Jean Noel BANCHEREAU	8 MOTARDS	GENDARMERIE
INFIRMIER		18 MOTARDS	Boucles de la Mayenne
AMBULANCES	Ambulances BELLANGER	1 VOITURE dépannage	GENDARMERIE
		VOITURE BALAI	
		CAR TOURISME	VEOLIA TRANSPORTS
		COMMISSAIRE Balai	Monique MORLIER
		AFFILIATION F.F.C	
		POCC . Boucles de la Mayenne Pégase Organisation Courses Cyclistes	

RENAULT - VOITURES OFFICIELLES

N° et Position	NOM Prénom	VEHICULE		FONCTION	PASSAGERS	Tel : Portable
		MARQUE	MODELE			
ECHELON COURSE						
1	GENDARMERIE			SECURITE ROUTIERE		
2	Eugène SONNET	RENAULT	1 SCENIC des Boucles	● OUVERTURE DE BULLE	Raymond GAUTIER	07 81 36 02 94
3	Jean Claude BATHISTE	RENAULT	2 CAPTUR des Boucles	Voiture INFO speaker	Hervé MANGEAS	06 30 59 63 04
4	Daniel GENDRON	RENAULT	3 CAPTUR HYBRIDE	Speaker Arrivée	Daniel MANGEAS	06 07 73 21 61
5	Lucie PAJOT	RENAULT	4 CLIO	4 MISS RAVITO	4 MISS ARRIVEE	06 70 45 45 22
6	René HACQUES	RENAULT	5 MEGANE	1 INVITES	Invités Neutres n° 1	07 68 38 44 31
7	Wilfrid MARSIL	RENAULT	6 MEGANE	2 INVITES	Invités Neutres n° 2	06 01 97 29 35
8	Jean Michel DEBROISE	RENAULT	7 KADJAR	3 INVITES	ACTUAL	06 12 88 64 53
9	Joaquim CHAUSSEE	RENAULT	8 Gd SCENIC	4 INVITES	CREDIT MUTUEL	06 79 35 18 65
10	Arnaud COURTEILLE	RENAULT	9 ESPACE	5 INVITES	CONSEIL . DEPARTEMENTAL	07 86 55 28 12
11	Hervé BOURDON	RENAULT	10 KADJAR	6 INVITES	V & B	06 62 31 79 58
12	Patrick OMASSON	RENAULT	11 SCENIC	7 INVITES	Carrières de CHAFFENAY	06 74 94 92 17
13	Patrick ROCHER	RENAULT	12 KADJAR	8 INVITES	TERRENA	06 87 76 52 65
14	Sébastien DURET	RENAULT	13 ARKANA	9 INVITES	LUCAS	06 81 61 50 71
15	Pascal GIRAULT	RENAULT	14 SCENIC	10 INVITES	ERMO	06 33 11 50 68
16	Pascal GAUTHIER	RENAULT	15 MEGANE ESTATE	11 INVITES	TRANSPORTS COUE	06 66 69 49 97
17	Nicolas HERIVEAU	RENAULT	16 SCENIC	12 INVITES	COOP LOGIS	06 26 86 52 83
18	Guillaume BENOIST	RENAULT	17 TALISMAN	13 INVITES	LACTALIS	06 61 19 89 08
19	Jérôme GARNIER	RENAULT	18 MEGANE	14 INVITES	PH+	06 88 17 26 71
20	Jérôme Housseau	RENAULT	19 SCENIC	15 INVITES	HARMONIE MUTUELLE/FJA	06 26 96 17 03
21	Laurent BOUVET	RENAULT	20 KADJAR	16 INVITES	PAUMARD	06 88 38 77 56
22	Mickael HACQUES	RENAULT	21 KADJAR	17 INVITES	La Taverne - FCPL - Show PIZZ	06 50 14 71 07
23	Tanguy PRODHOMME	RENAULT	22 CAPTUR	18 INVITES	France Bleu / Digne d'un Don	06 23 30 60 57
24	Stéphane LEGROS	RENAULT	23 ARKANA	19 INVITES	L A T P	07 57 49 39 63
25	Frédéric PAJOT	RENAULT	24 ESPACE	20 INVITES	TOUILLER- Ch. MOREAU	06 74 78 76 03
26	Jean Luc VERON	RENAULT	25 KADJAR	21 INVITES	LOCHARD RECYCLAMAT	06 64 81 41 16
27	Fabrice HAVARD	RENAULT	26 KADJAR / SCENIC	22 INVITES	FRETIGNE	06 11 39 57 11
28	Alain DENIEUL	RENAULT	27 CAPTUR Normal	MEDIA PRESSE	INTERNET PRESSE	06 95 27 51 83
29	Bertrand PRODHOMME	RENAULT	28 CAPTUR Normal	RESEaux SOCIAUX	M. LEBIGOT	06 74 39 67 47
30	Bernard GARNIER	RENAULT	29 CLIO HYBRIDE	● DIR.ORGANISATION	Jocelyne LERIGET	06 99 13 86 70
31	Dominique BOUTELET	RENAULT	30 ESPACE	● DIR.ORGANISATION	Pierrick GUESNE	06 26 31 06 02
32	SHIMANO	SKODA		DEPANNAGE NEUTRE n°1		
33	SHIMANO	SKODA		DEPANNAGE NEUTRE n°2		
34	Cédric GARNIER	RENAULT	31 MEGANE EST/HYB	● DIRECTION de COURSE	Guy LERIGET	06 64 87 01 45
35	Michel LECOULS	RENAULT	32 MEGANE EST/HYB	● CHRONOMETRE	Ludovic DUCLOYER	06 29 32 60 86
36	Gérard COUGE	RENAULT	33 CAPTUR HYBRIDE	● JUGE à L'ARRIVEE	Ludovic JOUAN	06 11 90 70 09
37	SHIMANO	SKODA		● ARBITRE 1	Philippe LAMBERT	
38	SHIMANO	SKODA		● PRESIDENT du JURY	Jorge GUAL MARTINEZ	
39	René LELIEVRE	RENAULT	34 CLIO HYB/ Blanche	● MEDECIN	J.Noel BANCHEREAU	06 67 43 85 87
40	SHIMANO	SKODA		● ARBITRE 2	Jacques PAILLEUX	
41	SHIMANO	SKODA		DEPANNAGE NEUTRE n°3		
42	AMBULANCE	AMBULANCE		AMBULANCE	BELLANGER	06 12 13 16 42
43	AMBULANCE	AMBULANCE		AMBULANCE	BELLANGER	06 12 13 16 42
44	Joseph BANOR	BUS	VEOLIA	● VOITURE BALAI	Monique MORLIER	06 86 90 18 93
45	L'EQUIPE	L'EQUIPE		PRESSE L'EQUIPE		
46	Michel TEMPLIER	RENAULT	35 CAPTUR	DEPANNAGE VOITURES	Alain BLANCHET	06 87 01 83 01
47	GENDARMERIE			DEPANNAGE MOTO		
48	Annick BATHISTE	RENAULT	36 DUSTER	● FERMETURE DE BULLE	Viviane GENDRON	06 85 29 15 75
CARAVANE PUBLICITAIRE						
51	Sébastien PATAULT	RENAULT	37 CAPTUR	B. Lemeur / SECURITE ROUTIERE - SONO + GYROPHARI		06 60 57 64 96
52	Patrice GILLES	CREDIT MUTUEL	SONO	Ouverture Caravane Gyrophares Rouges -		06 22 94 97 32
53	Gérard BESNIER	RENAULT	38 CAPTUR	DIRECTION CARAVANE	Michel FOUCHER	06 81 07 54 53
54	Michel BEAUJEAN	RENAULT	39 DUSTER	ANIMATION CARAVANE	Loïc DROUARD	06 80 24 23 36
55		FOURGON	FRIGO	RAVITAILLEMENT	Rillettes Gorronnaises	
56		FOURGON	HYPER U	ASSISTANCE CARAVANE	Alain BERSON	
57	Brigitte GILLES	RENAULT	40 CAPTUR	FIN de CARAVANE Gyrophares Verts		06 60 29 49 53

CONTACT - BOUCLES DE LA MAYENNE

SECURITE et ACCUEIL						
61	Jean Luc MINETTE	RENAULT	41	MEGANE 5 Pers	SECURITE - SIGNALEURS - DEPART - ARRIVEE -	06 64 70 80 64
62	Nicolas LELIEVRE	RENAULT	42	TRAFIC 7 pers	B. LEMEUR / SECURITE - SIGNALEURS VOLANTS -	06 13 08 59 03
63	Sébastien BESNIER	RENAULT	43	CAPTUR	Accueil TV L'EQUIPE Sites Départ et Arrivée	06 16 25 00 47
64	Patricia RICHARD	RENAULT	44	ZOE	PERMANENCE Départ et Arrivée	06 75 04 16 99
65	Emile TOURNOUR	MASTER TOULLER		2 Personnes	Photocopieur Permanence	06 70 02 41 65
66	Anita MORIN	RENAULT	45	KANGOO 2 places	Accueil PARTENAIRES Voitures invités	06 06 64 43 61
67	Arlette COUTARD	RENAULT	46	SCENIC	Accueil Point CAFE	06 81 60 71 28
MATERIEL						
71	Dominique BOUHOURL	MEGANE	47	MEGANE 5 Pers	Installation circuit final - parkings - site Arrivée	06 16 25 84 80
72	Freddy RIPAULT	CREDIT MUTUEL		3 Personnes	Fléchage - Parkings et PPO - Site Arrivée	06 45 70 35 38
73	Michel PLANCHAIS	U 22 m3		HAYON ARRI7RE	Panneaux AKILUX Ligne d'Arrivée	06 07 15 23 64
74	Marcel GOHIER	U 22 m3		HAYON ARRI7RE	Panneaux AKILUX Ligne d'Arrivée	06 32 93 77 39
75	Daniel BLOTTIERE	CREDIT MUTUEL		surbaissé 20 m3	Panneaux Signalisation 5 Derniers Kms	07 71 84 83 33
76	Patrick LEBLANC	RENAULT	48	TRAFIC 7 Pers	Fléchage - Parkings et PPO - Site Départ	06 02 28 17 30
77	Gilbert DALIBARD	RENAULT	49	MASTER L2 H2	Réception Parking Site Départ	06 32 27 83 09
78	Francis ARCANGER	RENAULT	50	TRAFIC 7 Pers	Fléchage et Défléchage parcours	06 86 03 31 76
79	Franck GASSEAU	RENAULT	51	TRAFIC 7 Pers	Fléchage et Défléchage parcours	06 87 27 53 93
80	Michel PIAU	RENAULT	52	surbaissé 20 m3	Pose Panneaux Signalisation des parcours	06 09 54 77 42
81	Marc CHEDMAIL	RENAULT	53	surbaissé 20 m3	Pose Panneaux Signalisation des parcours	06 23 36 75 99
82	Jean COQUET	RENAULT	54	surbaissé 20 m3	Pose Panneaux Signalisation des parcours	06 81 76 47 97
83	Jean Pierre CHÈNE	RENAULT	55	surbaissé 20 m3	Pose Panneaux Signalisation des parcours	06 08 41 90 93
84	Thierry DELLIERE	MASTER		FRETIGNE	Matériel Sono Podium André PINEAU	06 73 78 43 61
85	Gilbert BOUGEAIS	RENAULT	56	CAPTUR 5 Pers	Transfert et ramassage des bénévoles	06 47 33 26 72
86	Jean Louis DESMOT	RENAULT	57	CAPTUR 5 Pers	Transfert et ramassage des bénévoles	06 10 74 42 35
87	Marc GROUARD	CAMPING - CAR		RAPIDO	CONTRÔLE MEDICAL	06 24 51 12 29
88	Hervé PRODHOMME	RAPIDO		CAMPING CAR	CONSULTANTS France BLEU	06 14 97 43 59
89	Christophe HERRAULT	CREDIT MUTUEL		PODIUM	ARRIVEE - Animation Daniel MANGEAS	06 67 52 29 61
91	Fabrice PIERROT	CAMION PORTIQUE ARRIVEE			CAMION PORTIQUE ARRIVEE - CABINE CONSULTANTS	06 34 11 08 43
92	Fabrice PIERROT	CAMION			FLOCAGE DES MAILLOTS Pour le Protocole	06 34 11 08 43
93	Cedric FONTENEAU	CAMION			PHOTO FINISH	06 62 3206 12
94	VISIONLIVE	Ensemble Grand Ecran			GRAND ECRAN	
95	Fabien GIBAUT	CAMION SONOPRESTA			SONORISATION DE LA LIGNE D'ARRIVEE	
96	Jacques LETOURNEUR	PODIUM RENAULT			PODIUM PROCOLE ARRIVEE	06 87 75 62 38
97	?	PODIUM ?			PODIUM RECEPTION V.I.P ARRIVEE ?	
98	Eric ROBIN	PODIUM F D J			PODIUM PRESENTATION Des Equipes sur les Départs	06 25 73 57 60
99	Antoine ORILLARD	Transports ORILLARD			TRANSPORT DES 300 BARRIERES INCLINEES	06 45 70 35 38
100	Daniel PILORGE	COM . 53			CAMION PETITE NACELE	06 73 78 43 61
101	PENGULLY	CAMION			TRANSPORT GRANDE NACELE de 50 m pour la TV	
102	Julien DEROUIN	RENAULT	58	CLIO	Retour chauffeur Grande nacelle	06 27 20 50 53
103	Franck ANJUERE	CAMION			TRANSPORT DES GROUPES GENERATEURS pour la TV	06 80 10 59 64
104		RENAULT	59	CAPTUR / CLIO	L'EQUIPE	
105		RENAULT	60	CAPTUR / CLIO	L'EQUIPE	
106		RENAULT	61	CAPTUR / CLIO	L'EQUIPE	

CONTACTS - BOUCLES DE LA MAYENNE

PRESIDENT des Boucles de la Mayenne	Pierrick GUESNE	TEL	06.26.31.06.02
VICE PRESIDENTE des Boucles de la Mayenne	Jocelyne LERIGET	TEL	06.99.13.86.70
RECEPTION VOITURES INVITES	Anita MORIN	TEL	06.06.64.43.61
DIRECTION TECHNIQUE	Guy LERIGET	TEL	06.64.87.01.45
RELATION MEDIAS et PARTENAIRES	Pierrick GUESNE	TEL	06.26.31.06.02
REFERENT SECURITE SIGNALEURS SUR L'EPREUVE (UCI)	Jean Luc MINETTE	TEL	06.64.70.80.64
RESPONSABLE SECURITE ROUTIERE et Signaleurs	Sébastien PATAULT	TEL	06.60.57.64.96
CLASSEMENTS / SECRETARIAT	Patricia RICHARD	TEL	06.75.04.16.99
PERMANENCES DEPARTS ET ARRIVEES	Patricia RICHARD	TEL	06.75.04.16.99
RESP.SECURITE MOTARDS	Alain BRAULT	TEL	06.22.74.67.04
RESP. VOITURES RENAULT ORGANISATION	Gérard COUGE	TEL	06.11.90.70.09
RESP. MONTAGE LIGNE D'ARRIVEE	Michel PLANCHAIS	TEL	06.07.15.23.64
RESP. CIRCUIT FINAL . PARKINGS . SITE ARRIVEE .	Dominique BOUHOURL	TEL	06.16.25.84.80
RESP. SONORISATION et RADIO	André PINEAU	TEL	06.86.77.53.28
RESP.TELEVISION - Gd ECRAN et RADIO	Sébastien BESNIER	TEL	06.16.25.00.47
RESPONSABLE CARAVANE	Michel FOUCHER	TEL	06.85.04.28.17
MEDECIN	Jean-Noel BANCHEREAU	TEL	06.67.43.85.87
MEDECIN REFERENT COVID 19 (LERIGET Jocelyne)	Dominique DEMANGE	TEL	06 99 13 86 70
AMBULANCES	Ambulances BELLANGER	TEL	06.12.13.16.38
HOPITAL LAVAL		TEL	02.43.66.50.00
HOPITAL CHÂTEAU-GONTIER		TEL	02.43.09.33.33
HOPITAL MAYENNE		TEL	02.43.08.73.00

MOTARDS - SERVICE SÉCURITÉ

N°	Noms des Motards	Fonction	Passager	Présence			
				Jeudi	Vend	Sam	Dim
Motards Echelon Caravane - Sécurité (8)							
1	Philippe GENUOEL	Moto SECURITE Caravane		1	1	1	1
2	Phillippe LEMERCIER	Moto SECURITE Caravane		1	1	1	1
3	Roland MOULLIERE	Moto SECURITE Caravane		1	1	1	1
4	Eric PINEAU	Moto SECURITE Caravane		1	1	1	1
5	Philippe POSSON	Moto SECURITE Caravane		1	1	1	1
6	Michel BODINNIER	Moto SECURITE Caravane		1	1	1	1
7	Roger PINEAU	Moto- Régulateur Caravane	Maryse PINEAU	1	1	1	1
8	Arnaud BOURGOUIN	Moto- Régulateur Caravane		1	1	1	1
Motards Echelon Course - Organisation - Arbitres (8)							
9	Alain RAMIR	Arbitre Moto 1		1	1	1	1
10	Sylvain NICOLAS	Arbitre Moto 2		1	1	1	1
11	Pascal GARNIER	Moto - Juge à l'arrivée		1	1	1	1
12	Henri LANOE	Arbitre - Régulateur	Daniel PLANCHENAUULT	1	1	1	1
13	Damien DUCHENE	Arbitre - Régulateur	Jean Louis BRETON	1	1	1	1
14	SHIMANO	Moto - Informations 1		1	1	1	1
15	SHIMANO	Moto - Informations 2		1	1	1	1
16	Thierry LEROI	Moto - Ardoisier	Philippe MORIN	1	1	1	1
Motards Echelon Course - Médias (3)							
17	Vincent PIPARD	Photographe Boucles	Angèle LEBLANC	1	1	1	1
18	Sylvain PRODHOMME	Portage Président	Pierrick GUESNE	1	1	1	1
19	Stéphane MARC MARTIN	Photographe Presse		1	1	1	1
20		L'EQUIPE					
21		L'EQUIPE					
22		L'EQUIPE					
23		L'EQUIPE					
Motards Echelon Course - Sécurité (19)							
24	Alain BRAULT	Responsable Motards	06.22.74.67.04	1	1	1	1
25	Joel MASSON	Moto SECURITE		1	1	1	1
26	Marc GERVAIS	Moto SECURITE		1	1	1	1
27	Thierry BESNIER	Moto SECURITE		1	1	1	1
28	Thierry HOUDMON	Moto SECURITE		1	1	1	1
29	Eric LESAGE	Moto SECURITE		1	1	1	1
30	Christophe BARROCHE	Moto SECURITE		1	1	1	1
31	Patrick VALLEE (37)	Moto SECURITE	Jean - Marc ROBIEU	1	1	1	1
32	Philippe TERRIER	Moto SECURITE		1	1	1	1
33	Hervé BOUVIER	Moto SECURITE		1	1	1	1
34	Gérard LAMIRE	Moto SECURITE		1	1	1	1
35	Denis BIGNON	Moto SECURITE	Marie France LOUIS	1	1	1	1
36	Michel LECLERC	Moto SECURITE		1	1	1	1
37	Joseph BIGNON	Moto SECURITE		1	1	1	1
38	Joël LIGER	Moto SECURITE		1	1	1	1
39	Jean Claude PLU	Moto SECURITE		1	1	1	1
40	Thierry HUIGNARD	Moto SECURITE		1	1	1	1
41	Alain CRIBIER	Moto SECURITE		1	1	1	1
42	Thierry MANCEAU	Moto SECURITE		1	1	1	1
				38	38	38	38



HÉBERGEMENT DES ÉQUIPES

Hôtel IBIS 91 bld Buffon à LAVAL TEL : 02 43 53 81 82 ARKEA SAMSIC (France) TOTAL DIRECT ENERGIE (France) Team DSM (Allemagne)	Repas à l'Hôtel restaurant
La MARJOLAINE à Moulay : 02 43 00 48 42 CAJA SEGUROS RGA (Espagne) COFIDIS (France)	Repas à l'Hôtel restaurant
RELAIS du GUE DE SELLE 53600 Mézangers 02 43 91 20 00 GROUPAMA FRANCAISE des JEUX AG2 R Citroen Team (France)	Repas à l'Hôtel restaurant
CAMPANILE NORD 21 rue Ferdinand Buisson Changé 02 52 21 04 49 RALLY CYCLING TEAM (USA)	Repas à l' Hôtel restaurant
CAMPANILE Route de Fougères à LAVAL : 02 43 69 04 00 UNO X PRO CYCLING (Norvège) BURGOS BH (Espagne) NIPPO DELKO PROVENCE (France)	Repas à l'Hôtel restaurant
BESTHOTEL Route de St Baudelle à Mayenne : 02 43 00 71 71 KERN PHARMA (Espagne) BINGOAL (Belgique) SPORT VLAANDEREN BALOISE (Belgique)	Repas à l'Hôtel restaurant
KYRIAD Bld Trappistines Laval tél 02 43 02 88 88 GAZPROM RUSVELO (Russie) ANDRONI GIOCATELLI SIDERMEX (Italie) INTERMARCHE WANTY GOBERT Matériaux (Belgique)	Repas à l'Hôtel restaurant
Hôtel B&B Parc Technopolis Changé TEL : 08 92 78 80 49 B&B HOTELS VITAL CONCEPT KTM (France)	Repas à l' Hôtel restaurant
Hôtel IBIS BUDGET Route du Mans Bonchamp : 08 92 70 20 38 XELLISS ROUBAIX LILLE Métropole (France) ALPECIN FENIX (Belgique) St MICHEL AUBER 93 (France)	Repas à l'Hôtel restaurant
Hôtel Première Classe : Bld Duguesclin 02 43 98 27 74 SHIMANO ; Angèle LEBLANC, Motos infos, Camille	
Hôtel Le MAINE 98, avenue Robert Buron 02 55 48 90 64 SPOREO	

BUFFET ENCADREMENT SUR LE LIEU DE DÉPART

ARBITRES : Hôtel Restaurant la Malle - 319, rue de Bretagne à LAVAL

Fabien Gibauts, Daniel et Hervé MANGEAS, Fabrice PIERROT, Freddy (Direct Vélo), Régis Reveillé : Marin'Hôtel Laval

Lucas GRANDJEAN : Hôtel B&B

Hôtels Le Maine, Best Western, Bonne Auberge

L'ÉQUIPE si besoin, contacter Jocelyne au 06.99.13.86.70

Vous êtes là,

Je crée
mon
entreprise

Je veux garder
mon leadership

Je lance
un nouveau
produit

Je change
de cap



on est là.

Des experts pour décrocher vos étoiles !



- > Conseil / Stratégie
- > Création graphique
- > Site Internet
- > Réseaux sociaux
- > Photo / Vidéo
- > Événementiel

portobello
COMMUNICATION

PARC CÉRÈS - 21, rue Ferdinand Buisson - CHANGÉ - LAVAL - 02 43 69 36 80